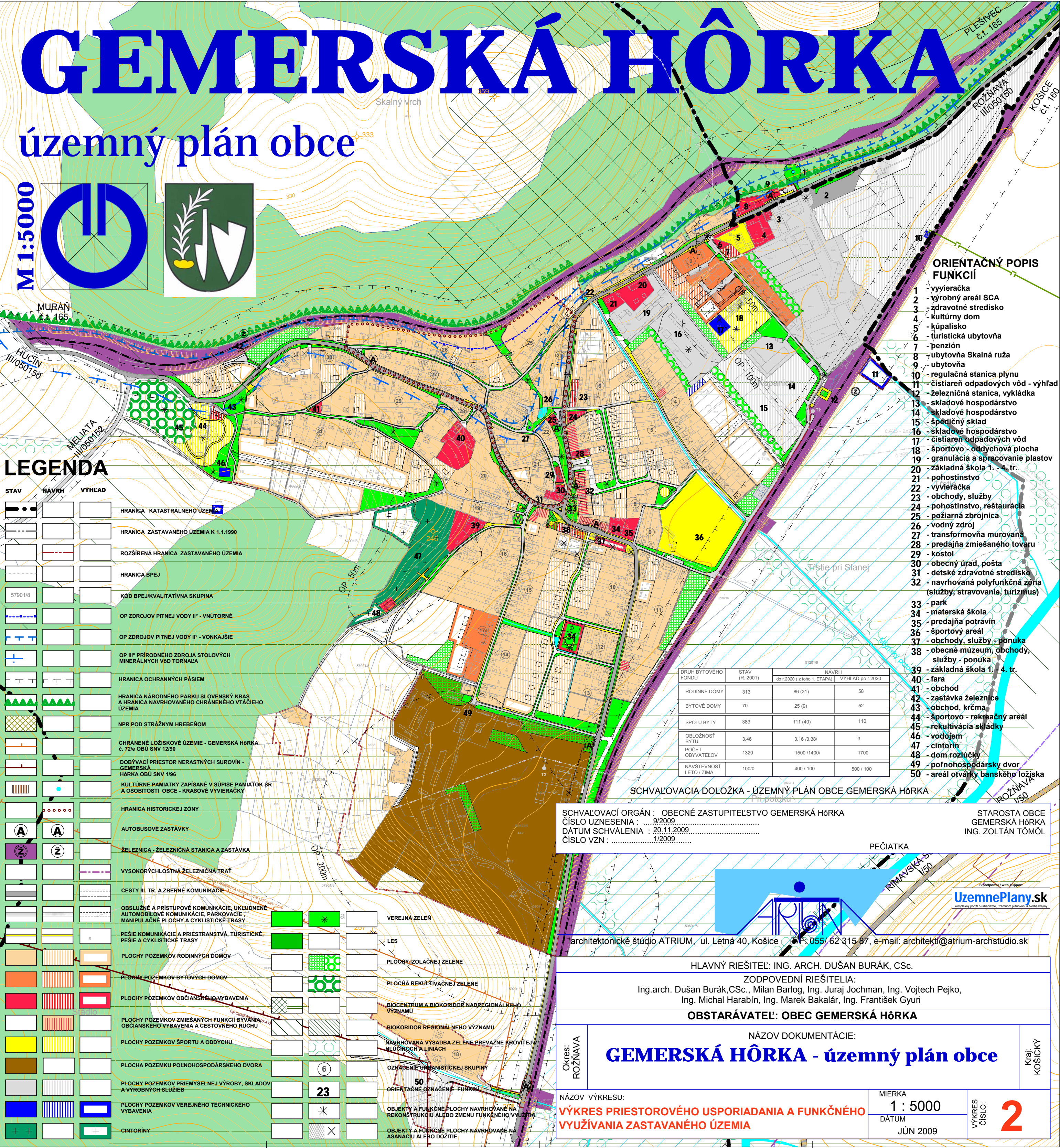



GEMERSKÁ HÔRKA

územný plán obce

M 1:5000



LEGENDA

STAV	NAVHR	VYHLAD	OPIS
[Symbol]	[Symbol]	[Symbol]	HRANICA KATASTRÁLNEHO ÚZEMIA
[Symbol]	[Symbol]	[Symbol]	HRANICA ZASTAVANÉHO ÚZEMIA K 1.1.1990
[Symbol]	[Symbol]	[Symbol]	ROZŠIŘENÁ HRANICA ZASTAVANÉHO ÚZEMIA
[Symbol]	[Symbol]	[Symbol]	HRANICA BPEJ
[Symbol]	[Symbol]	[Symbol]	KÓD BPEJ/KVALITATÍVNA SKUPINA
[Symbol]	[Symbol]	[Symbol]	OP ZDROJOV PITNEJ VODY II* - VNÚTORNÉ
[Symbol]	[Symbol]	[Symbol]	OP ZDROJOV PITNEJ VODY II* - VONKAJŠIE
[Symbol]	[Symbol]	[Symbol]	OP III* PRÍRODNÉHO ZDROJA STOLOVÝCH MINERÁLNYCH VÔD TORŇALA
[Symbol]	[Symbol]	[Symbol]	HRANICA OCHRANNÝCH PÁSIEI
[Symbol]	[Symbol]	[Symbol]	HRANICA NÁRODNÉHO PARKU SLOVENSKÝ KRAS A HRANICA NAVRHOVANÉHO CHRÁNENÉHO VTÁČIEHO ÚZEMIA
[Symbol]	[Symbol]	[Symbol]	NPR POD STRÁŽNÝM HREBEŇOM
[Symbol]	[Symbol]	[Symbol]	CHRÁNENÉ LOŽISKOVÉ ÚZEMIE - GEMERSKÁ HÔRKA č. 72e OBÚ SNV 12/90
[Symbol]	[Symbol]	[Symbol]	DOBÝVACÍ PRIESTOR NERASTNÝCH SUROVIN - GEMERSKÁ HÔRKA OBÚ SNV 1/96
[Symbol]	[Symbol]	[Symbol]	KULTÚRNE PAMIATKY ZAPÍSANÉ V SÚPISE PAMIAŤOK SR A OSOBITOSTI OBCE - KRASOVÉ VYVIERAČKY
[Symbol]	[Symbol]	[Symbol]	HRANICA HISTORICKEJ ZÓNY
[Symbol]	[Symbol]	[Symbol]	AUTOBUSOVÉ ZASTÁVKY
[Symbol]	[Symbol]	[Symbol]	ŽELEZNICA - ŽELEZNIČNÁ STANICA A ZASTÁVKA
[Symbol]	[Symbol]	[Symbol]	VYSOKORÝCHLOSTNÁ ŽELEZNIČNÁ TRÁŤ
[Symbol]	[Symbol]	[Symbol]	CESTY III. TR. A ZBERNÉ KOMUNIKÁCIE
[Symbol]	[Symbol]	[Symbol]	OBSLUŽNÉ A PRÍSTUPNÉ KOMUNIKÁCIE, UKLÚDNENÉ AUTOBILOVÉ KOMUNIKÁCIE, PARKOVACIE, MANIPULAČNÉ PLOCHY A CYKLISTICKÉ TRASY
[Symbol]	[Symbol]	[Symbol]	PEŠIE KOMUNIKÁCIE A PRIESTRANSTVÁ, TURISTICKÉ, PEŠIE A CYKLISTICKÉ TRASY
[Symbol]	[Symbol]	[Symbol]	PLOCHY POZEMKOV RODINNÝCH DOMOV
[Symbol]	[Symbol]	[Symbol]	PLOCHY POZEMKOV BYTOVÝCH DOMOV
[Symbol]	[Symbol]	[Symbol]	PLOCHY POZEMKOV OBČIANSKEHO VYBAVENIA
[Symbol]	[Symbol]	[Symbol]	PLOCHY POZEMKOV ZMIEŠANÝCH FUNKČÍ BYŤANIA, OBČIANSKEHO VYBAVENIA A CESTOVNÉHO RÚCHU
[Symbol]	[Symbol]	[Symbol]	PLOCHY POZEMKOV ŠPORTU A ODDYCHU
[Symbol]	[Symbol]	[Symbol]	PLOCHA POZEMKU POĽNOHOSPODÁRSKEHO DVORA
[Symbol]	[Symbol]	[Symbol]	PLOCHY POZEMKOV PRIEMYSELNEJ VÝROBY, SKLADOV A VÝROBNÝCH SLUŽIEB
[Symbol]	[Symbol]	[Symbol]	PLOCHY POZEMKOV VEREJNÉHO TECHNICKÉHO VYBAVENIA
[Symbol]	[Symbol]	[Symbol]	CINTORINY
[Symbol]	[Symbol]	[Symbol]	VEREJNÁ ZELEN
[Symbol]	[Symbol]	[Symbol]	LES
[Symbol]	[Symbol]	[Symbol]	PLOCHY ZOLAČNEJ ZELENE
[Symbol]	[Symbol]	[Symbol]	PLOCHA REKULTIVÁCNEJ ZELENE
[Symbol]	[Symbol]	[Symbol]	BIOCENTRUM A BIOKORIDOR NADREGIONÁLNEHO VÝZNAMU
[Symbol]	[Symbol]	[Symbol]	BIOKORIDOR REGIONÁLNEHO VÝZNAMU
[Symbol]	[Symbol]	[Symbol]	NAVHROVANÁ VÝSADBA ZELENÉ PREVAŽNE KROVITEJ, MELEČNÍKOV A LINIÁCH
[Symbol]	[Symbol]	[Symbol]	OZNACENIE URBANISTICKEJ SKUPINY
[Symbol]	[Symbol]	[Symbol]	50 ORIENTAČNÉ OZNACENIE FUNKCÍ
[Symbol]	[Symbol]	[Symbol]	OBJEKTY A FUNKČNÉ PLOCHY NAVRHOVANÉ NA REKONŠTRUKČIU ALEBO ZMENU FUNKČNÉHO VYUŽITIA
[Symbol]	[Symbol]	[Symbol]	OBJEKTY A FUNKČNÉ PLOCHY NAVRHOVANÉ NA ASANÁCIU ALEBO DOŽITIE

ORIENTAČNÝ POPIS FUNKČÍ

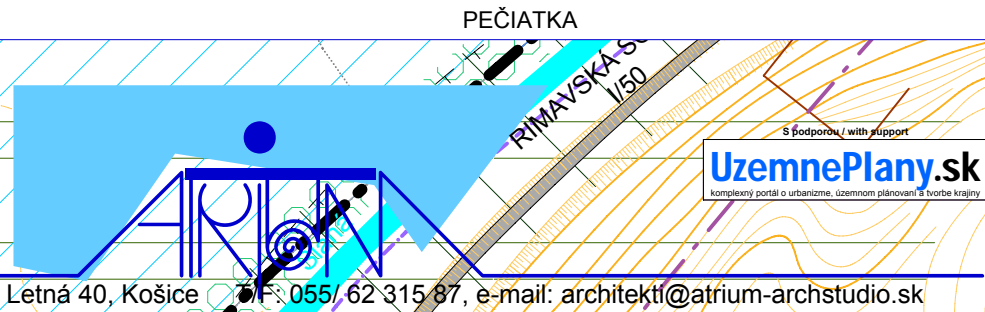
- 1 - vyvieračka
- 2 - výrobný areál SCA
- 3 - zdravotné stredisko
- 4 - kultúrny dom
- 5 - kúpalisko
- 6 - turistická ubytovňa
- 7 - penzión
- 8 - ubytovňa Skalná ruža
- 9 - ubytovňa
- 10 - regulačná stanica plynu
- 11 - čistiareň odpadových vôd - výhled
- 12 - železničná stanica, vyhládka
- 13 - skladové hospodárstvo
- 14 - skladové hospodárstvo
- 15 - špeciálny sklad
- 16 - skladové hospodárstvo
- 17 - čistiareň odpadových vôd
- 18 - športovo - odychová plocha
- 19 - granulácia a spracovanie plastov
- 20 - základná škola 1. - 4. tr.
- 21 - pohostinstvo
- 22 - vyvieračka
- 23 - obchody, služby
- 24 - pohostinstvo, reštaurácia
- 25 - požiarna zbrojnica
- 26 - vodný zdroj
- 27 - transformovňa murovaná
- 28 - predajňa zmiešaného tovaru
- 29 - kostol
- 30 - obecný úrad, pošta
- 31 - detské zdravotné stredisko
- 32 - navrhovaná polyfunkčná zóna (služby, stravovanie, turizmus)
- 33 - park
- 34 - materská škola
- 35 - predajňa potravín
- 36 - športový areál
- 37 - obchody, služby - ponuka
- 38 - obecné múzeum, obchody, služby - ponuka
- 39 - základná škola 1. - 4. tr.
- 40 - fara
- 41 - obchod
- 42 - zastávka železnice
- 43 - obchod, krčma
- 44 - športovo - rekreačný areál
- 45 - rekultivácia skládky
- 46 - vodojem
- 47 - cintorín
- 48 - dom rozľúčky
- 49 - poľnohospodársky dvor
- 50 - areál otvarky banského ložiska

DRUH BYTOVÉHO FONDU	STAV (R. 2001)	NAVHR	
		do r.2020 (z toho 1. ETAPA)	VYHLAD po r.2020
RODINNÉ DOMY	313	86 (31)	58
BYTOVÉ DOMY	70	25 (9)	52
SPOLU BYTY	383	111 (40)	110
OBĽOŽNOSŤ BYTU	3,46	3,16 / 3,38/	3
POČET OBYVATEĽOV	1329	1500 / 1400/	1700
NAVŠTEVNOSŤ LETO / ZIMA	100/0	400 / 100	500 / 100

SCHVAĽOVACIA DOLOŽKA - ÚZEMNÝ PLÁN OBCE GEMERSKÁ HÔRKA

SCHVAĽOVACÍ ORGÁN : OBECNÉ ZASTUPITEL'STVO GEMERSKÁ HÔRKA
 ČÍSLO UZNESENIA : 9/2009
 DÁTUM SCHVAĽENIA : 20.11.2009
 ČÍSLO VZN : 1/2009

STAROSTA OBCE GEMERSKÁ HÔRKA
 ING. ZOLTÁN TOMOL



architektonické štúdio ATRIUM, ul. Letná 40, Košice | tel: 055/ 62 315 87, e-mail: architekt@atrium-archstudio.sk

HLAVNÝ RIEŠITEL: ING. ARCH. DUŠAN BURÁK, CSC.
 ZODPOVEDNÍ RIEŠITELIA:
 Ing.arch. Dušan Burák, CSC., Milan Barlog, Ing. Juraj Jochman, Ing. Vojtech Pejko,
 Ing. Michal Harabín, Ing. Marek Bakalár, Ing. František Gyuri

OBSTARÁVATEĽ: OBEC GEMERSKÁ HÔRKA

NÁZOV DOKUMENTÁCIE:
GEMERSKÁ HÔRKA - územný plán obce

NÁZOV VÝKRESU:
VÝKRES PRIESTOROVÉHO USPORIADANIA A FUNKČNÉHO VYUŽITIA ZASTAVANÉHO ÚZEMIA

MIERKA: 1 : 5000
 DÁTUM: JÚN 2009

VÝKRES ČÍSLO: **2**