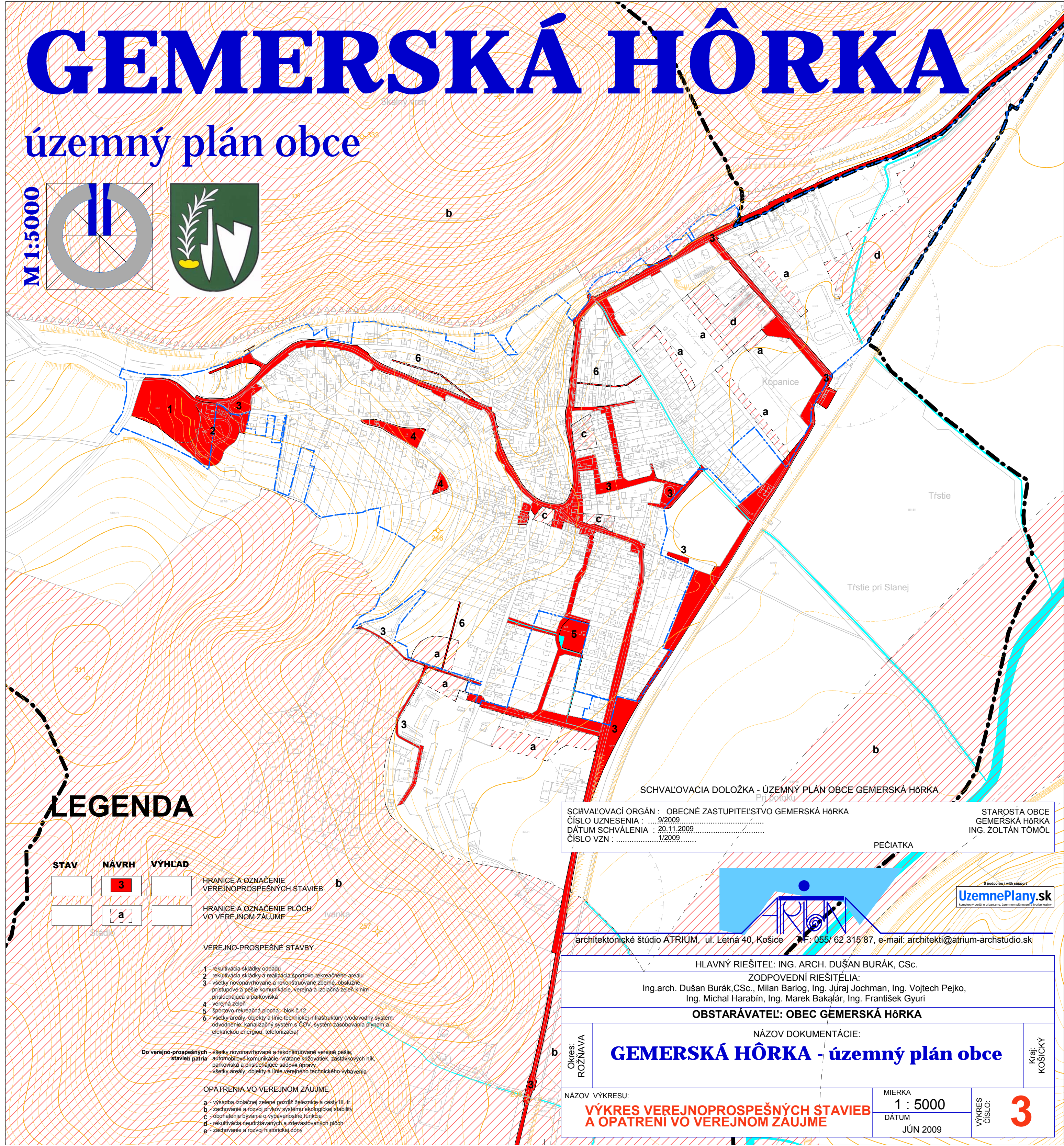
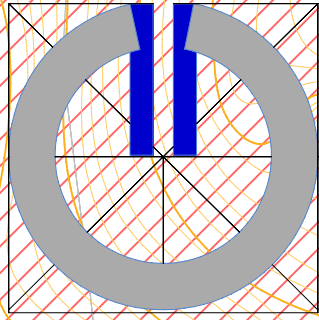


GEMERSKÁ HÔRKA

územný plán obce

M 1:5000



LEGENDA

STAV	NÁVRH	VÝHLAD

HRANICE A OZNAČENIE VEREJNOPROSPEŠNÝCH STAVIEB

HRANICE A OZNAČENIE PLOCH VO VEREJNOM ZÁUJME

VEREJNO-PROSPEŠNÉ STAVBY

- 1 - rekultivácia skládky odpadu
- 2 - rekultivácia skládky a realizácia športovo-rekreačného areálu
- 3 - všetky novonavrhované a rekonštruované zberné, obslužné, prístupové a pešie komunikácie, verejná a izolačná zeleň k nim prislúchajúca a parkoviska
- 4 - verejná zeleň
- 5 - športovo-rekreačná plocha > blok č.12
- 6 - všetky arány, objekty a línie technickej infraštruktúry (vodovodný systém, odvodňenie, kanalizačný systém s ČOV, systém zásobovania plynom a elektrickou energiou, telefonizácia)

Do verejno-prospešných stavieb patria

- všetky novonavrhované a rekonštruované verejné pešie, automobilové komunikácie - vrátane križovatiek, zastávkových ník, parkoviska a prislúchajúce sadové úpravy,
- všetky areály, objekty a línie verejného technického vybavenia

OPATRENIA VO VEREJNOM ZÁUJME

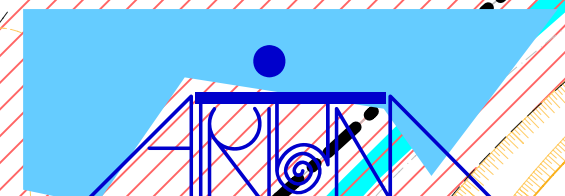
- a - výsadba izolačnej zelene pozdĺž železnice a cesty III. tr.
- b - zachovanie a rozvoj prvkov systému ekologickej stability
- c - obohatenie bývania o vybavenostné funkcie
- d - rekultivácia neudržiavaných a zdevastovaných plôch
- e - zachovanie a rozvoj historickej zóny

SCHVALOVACIA DOLOŽKA - ÚZEMNÝ PLÁN OBCE GEMERSKÁ HÔRKA

SCHVALOVACÍ ORGÁN : OBECNÉ ZASTUPITEĽSTVO GEMERSKÁ HÔRKA
 ČÍSLO UZNESENIA : 9/2009
 DÁTUM SCHVÁLENIA : 20.11.2009
 ČÍSLO VZN : 1/2009

STAROSTA OBCE
 GEMERSKÁ HÔRKA
 ING. ZOLTÁN TOMOL

PEČIATKA



architektonické štúdio ATRIUM, ul. Letná 40, Košice | F: 055/ 62 315 87, e-mail: architekti@atrium-archstudio.sk

HLAVNÝ RIEŠITEL: ING. ARCH. DUŠAN BURÁK, CSc.

ZODPOVEDNÍ RIEŠITELIA:

Ing.arch. Dušan Burák,CSc., Milan Barlog, Ing. Júrj Jochman, Ing. Vojtech Pejko,
 Ing. Michal Harabín, Ing. Marek Bakalár, Ing. František Gyuri

OBSTARÁVATEĽ: OBEC GEMERSKÁ HÔRKA

NÁZOV DOKUMENTÁCIE:

GEMERSKÁ HÔRKA - územný plán obce

NÁZOV VÝKRESU:

**VÝKRES VEREJNOPROSPEŠNÝCH STAVIEB
 A OPATRENÍ VO VEREJNOM ZÁUJME**

MIERKA
1 : 5000
 DÁTUM
 JÚN 2009

VÝKRES
 ČÍSLO:
3

Okres:
 ROZŇAVA

Kraj:
 KOŠICKÝ

UzemnePlany.sk