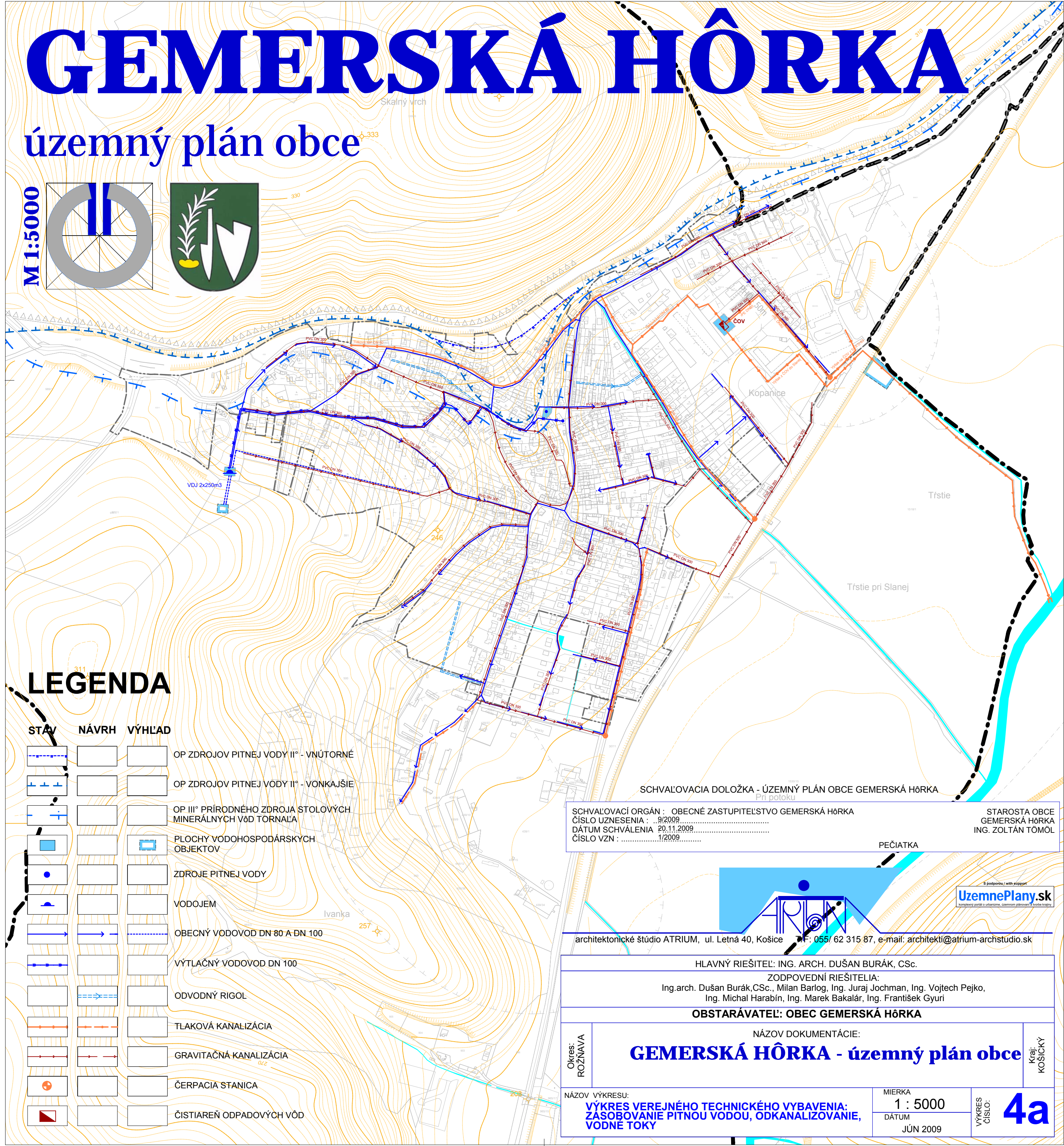
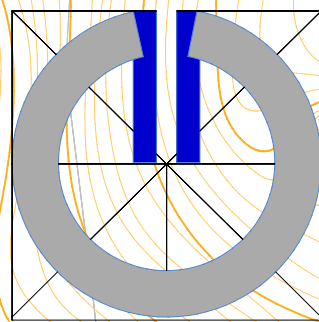


GEMERSKÁ HÔRKA

územný plán obce

M 1:5000



LEGENDA

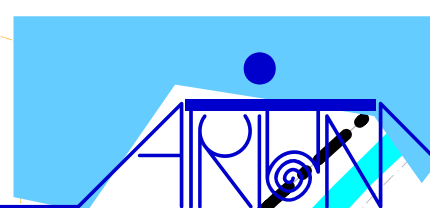
| STAV | NÁVRH | VÝHLAD | |
|------|-------|--------|--|
| | | | OP ZDROJOV PITNEJ VODY II° - VNÚTORNÉ |
| | | | OP ZDROJOV PITNEJ VODY II° - VONKAJŠIE |
| | | | OP III° PRÍRODNÉHO ZDROJA STOLOVÝCH MINERÁLNYCH VÔD TORNAL'A |
| | | | PLOCHY VODOHOSPODÁRSKÝCH OBJEKTOV |
| | | | ZDROJE PITNEJ VODY |
| | | | VODOJEM |
| | | | OBECNÝ VODOVOD DN 80 A DN 100 |
| | | | VÝTLAČNÝ VODOVOD DN 100 |
| | | | ODVODNÝ RIGOL |
| | | | TLAKOVÁ KANALIZÁCIA |
| | | | GRAVITAČNÁ KANALIZÁCIA |
| | | | ČERPACIA STANICA |
| | | | ČISTIAREŇ ODPADOVÝCH VÔD |

SCHVALOVACIA DOLOŽKA - ÚZEMNÝ PLÁN OBCE GEMERSKÁ HÔRKA
Pri potoku

SCHVALOVACÍ ORGÁN : OBECNÉ ZASTUPITELSTVO GEMERSKÁ HÔRKA
 ČÍSLO UZNESENIA : 9/2009
 DÁTUM SCHVÁLENIA 20.11.2009
 ČÍSLO VZN : 1/2009

STAROSTA OBCE
 GEMERSKÁ HÔRKA
 ING. ZOLTÁN TÓMÖL

PEČIATKA



UzemnePlany.sk
komplexný portál o urbanizme, územnom plánovaní a tvorbe krajiny

architektonické štúdio ATRIUM, ul. Letná 40, Košice T: 055/ 62 315 87, e-mail: architekti@atrium-archstudio.sk

| | |
|--|---|
| HLAVNÝ RIEŠITEL: ING. ARCH. DUŠAN BURÁK, CSc. | |
| ZODPOVEDNÍ RIEŠITELIA: Ing.arch. Dušan Burák,CSc., Milan Barlog, Ing. Juraj Jochman, Ing. Vojtech Pejko, Ing. Michal Harabín, Ing. Marek Bakalár, Ing. František Gyuri | |
| OBSTARÁVATEL: OBEC GEMERSKÁ HÔRKA | |
| NÁZOV DOKUMENTÁCIE: | |
| GEMERSKÁ HÔRKA - územný plán obce | |
| Okres: ROŽŇAVA | Kraj: KOŠICKÝ |
| NÁZOV VÝKRESU: VÝKRES VEREJNÉHO TECHNICKÉHO VYBAVENIA: ZASOBOVANIE PITNOU VODOU, ODKANALIZOVANIE, VODNÉ TOKY | MIERKA 1 : 5000 DÁTUM JÚN 2009 |
| | VÝKRES ČÍSLO: 4a |