

OBEC GEMERSKÁ HÔRKA



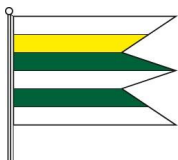
PROGRAM HOSPODÁRSKEHO ROZVOJA A SOCIÁLNEHO ROZVOJA OBCE

PROGRAMOVÉ OBDOBIE

2016 - 2020

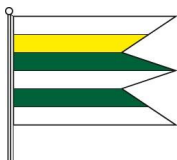
S VÝHLADOM DO ROKU 2023





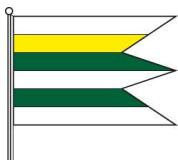
ZÁKLADNÉ ÚDAJE O OBCI

Kontaktné údaje	
Sídlo obecného úradu	Gemerská Hôrka 151 049 12 Gemerská Hôrka
Telefón	058 / 792 12 25
Fax	058 / 792 12 25
Web	www.gemerskahorka.eu
e-Mail	gemhorka@nexta.sk
Administratívne začlenenie	
Kraj	Košický
Okres	<u>Rožňava</u>
Región	Horný Gemer
Mikroregión	Mikroregión Domica
Údaje	
IČO	00328219
Kód obce	525651
Počet obyvateľov	1342
Rozloha	1279 ha
Nadmorská výška obce	217 m
Prvá písomná zmienka	v roku 1413
Riadenie obce	
Starosta	Ing. Tibor Balázs
Komisie obecného zastupiteľstva	finančná
	výstavby a životného prostredia
	školsťva, mládeže a kultúry
	športu a turizmu
	ochrany verejného záujmu
	pre riešenie rómskej otázky a bezpečnostná, DHZ

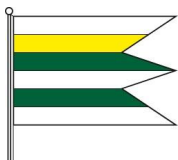


OBSAH

ÚVOD	8
Vízia obce	9
METODICKÁ ČASŤ	10
1 Význam a metodika spracovania PRO.....	10
1.1 Význam a cieľ spracovania PRO	10
1.2 Metodika a postup spracovania PRO	11
1.3 Charakteristika PRO a nadväznosť na základné rozvojové dokumenty	13
1.3.1 Charakteristika PRO	13
1.3.2 Nadväznosť PRO na základné rozvojové dokumenty	13
1.3.3 Nadväznosť PRO na zákony, rozhodnutia a usmernenia orgánov štátnej správy....	18
1.3.3.1 Úsek štátnej správy ochrany prírody a krajiny	18
1.3.3.2 Okresný úrad, pozemkový a lesný odbor.....	18
1.3.3.3 Krajský pamiatkový úrad.....	19
1.4 Základné pojmy.....	19
ANALYTICKO-STRATEGICKÁ ČASŤ	25
2 Audit hospodárskych, sociálnych a kultúrno-spoločenských zdrojov	25
2.1 Charakteristika obce.....	25
2.1.1 Geografická charakteristika	25
2.1.2 Historický vývoj obce	31
2.1.3 Heraldické znaky obce	32
2.2 Demografický vývoj a štruktúra obyvateľov obce.....	33
2.2.1 Vývoj počtu obyvateľov obce	33
2.2.2 Rozdelenie obyvateľov obce podľa veku a pohlavia	35
2.2.3 Národnostné zloženie obyvateľstva	38
2.2.4 Vzdelanostná štruktúra obyvateľstva	39
2.2.5 Vierovyznanie	40
2.2.6 Zloženie obyvateľstva podľa jazyka	41
2.2.7 Počítačová gramotnosť obyvateľstva.....	44
2.2.8 Ekonomická aktivita obyvateľstva.....	45
2.3 Technická infraštruktúra	46



2.3.1	Technická vybavenosť	46
2.3.2	Domový a bytový fond	47
2.3.3	Civilná a protipožiarna ochrana	48
2.4	Územný plán obce.....	49
2.5	Sociálna infraštruktúra	49
2.5.1	Škola a predškolské zariadenia	49
2.5.2	Kultúra, šport, kluby	50
2.5.3	Zdravotníctvo a sociálna oblasť	52
2.5.4	Združenie obcí Mikroregión Domica.....	53
2.6	Hospodárstvo	54
2.6.1	Podnikateľské subjekty, živnostníctvo a neziskové inštitúcie v obci	54
2.6.1.1	Živnostníci	54
2.6.1.2	Podnikateľské subjekty	57
2.6.2	Majetok obce a inštitúcie v správe obce	62
2.6.3	Realizované projekty do roku 2013	62
3	SWOT analýza obce.....	64
3.1	Hospodárska SWOT analýza	64
3.2	Sociálna SWOT analýza	65
3.3	Environmentálna SWOT analýza.....	67
4	Stratégia rozvoja obce	68
4.1	Rozvojový potenciál a limity rozvoja obce.....	68
4.2	Analýza finančných potrieb a možností financovania PRO	68
4.3	Strategický cieľ	70
4.4	Priority	70
	PROGRAMOVÁ A REALIZAČNÁ ČASŤ	71
5	Programové zabezpečenie PRO	71
5.1	Opatrenia a aktivity	71
5.2	Akčné plány	77
1.	Priorita: Budovanie technickej infraštruktúry	78
1.1.	Opatrenie: Budovanie a rozvoj občianskej infraštruktúry	78
1.2.	Opatrenie: Budovanie a rozvoj kultúrno-spoločenskej infraštruktúry	81
1.3.	Opatrenie: Budovanie a rozvoj školskej infraštruktúry	83

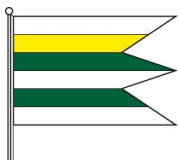


Program rozvoja obce Gemerská Hôrka

2016 - 2023



1.4. Opatrenie:	Budovanie a rozvoj verejnej infraštruktúry.....	85
1.5. Opatrenie:	Budovanie a revitalizácia obecnej infraštruktúry.....	86
2. Priorita:	Rozvoj ľudských zdrojov	90
2.1. Opatrenie:	Zvýšenie vzdelanostnej úrovne a zamestnanosti v obci.....	90
2.2. Opatrenie:	Zvýšenie kultúrno-spoločenskej a športovej úrovne života v obci	91
3. Priorita:	Sociálno-ekonomický rozvoj obce.....	93
3.1. Opatrenie:	Rozvoj sociálnej starostlivosti o starých, nevládných a sociálne vylúčených občanov	93
3.2. Opatrenie:	Podpora rozvoja podnikania v obci.....	94
4. Priorita:	Ochrana a tvorba životného prostredia.....	96
4.1. Opatrenie:	Podpora ochrany životného prostredia v obci.....	96
4.2. Opatrenie:	Rozvoj a budovanie životného prostredia v obci	97
5. Priorita:	Rozvoj turizmu a cestovného ruchu	99
5.1. Opatrenie:	Budovanie turistickej infraštruktúry.....	99
5.2. Opatrenie:	Rozvoj služieb v oblasti turizmu a cestovného ruchu	100
6. Priorita:	Podpora propagácie a informovanosti obce	101
6.1. Opatrenie:	Tvorba propagácie a podmienok pre efektívnu informovanosť medzi obyvateľmi obce, samosprávou a inými subjektmi	101
6.2. Opatrenie:	Tvorba propagácie a podmienok efektívnej informovanosti pre turistov a návštevníkov obce	102
FINANČNÉ A PERSONÁLNE ZABEZPEČENIE REALIZÁCIE PRO.....		104
6	Zabezpečenie realizácie PRO.....	104
6.1	Finančné zabezpečenie realizácie PRO.....	104
6.1.1	Analýza finančných potrieb a možností obce	105
6.1.1.1	Finančný rámec pre realizáciu PRO	105
6.1.1.2	Indikatívny finančný plán PRO	108
6.2	Personálne zabezpečenie realizácie PRO.....	109
6.3	Časový harmonogram realizácie	111
6.4	Spoločné podmienky pre úspešné projekty.....	113

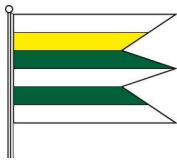


Program rozvoja obce Gemerská Hôrka

2016 - 2023



7	Monitorovanie, vyhodnotenie a modifikácia PRO	114
7.1	Spôsob monitorovania PRO	114
7.2	Vyhodnotenie a modifikovanie PRO	116
7.3	Plán priebežných hodnotení PRO	116
	ZÁVER	117
	Prílohy PRO	118
1)	Zoznam členov riadiaceho tímu, pracovných skupín a partnerov zapojených do spracovania PRO	119
2)	Zoznam informačných zdrojov použitých v PRO (východiskové strategické a koncepcné dokumenty, súvisiaca legislatíva)	120
3)	Zoznam skratiek použitých v PRO	121
4)	Akčný plán na rozpočtové obdobie 2016 - 2017	123
1.	Priorita: Budovanie technickej infraštruktúry	125
1.1.	Opatrenie: Budovanie a rozvoj občianskej infraštruktúry	125
1.2.	Opatrenie: Budovanie a rozvoj kultúrno-spoločenskej infraštruktúry	126
1.3.	Opatrenie: Budovanie a rozvoj školskej infraštruktúry	127
1.4.	Opatrenie: Budovanie a rozvoj verejnej infraštruktúry	128
1.5.	Opatrenie: Budovanie a revitalizácia obecnej infraštruktúry	128
2.	Priorita: Rozvoj ľudských zdrojov	130
2.1.	Opatrenie: Zvýšenie vzdelanostnej úrovne a zamestnanosti v obci	130
2.2.	Opatrenie: Zvýšenie kultúrno-spoločenskej a športovej úrovne života v obci	130
3.	Priorita: Sociálno-ekonomický rozvoj obce	133
3.1.	Opatrenie: Rozvoj sociálnej starostlivosti o starých, nevládných a sociálne vylúčených občanov	133
3.2.	Opatrenie: Podpora rozvoja podnikania v obci	133
4.	Priorita: Ochrana a tvorba životného prostredia	135
4.1.	Opatrenie: Podpora ochrany životného prostredia v obci	135
4.2.	Opatrenie: Rozvoj a budovanie životného prostredia v obci	135
5.	Priorita: Rozvoj turizmu a cestovného ruchu	136
5.2.	Opatrenie: Rozvoj služieb v oblasti turizmu a cestovného ruchu	136

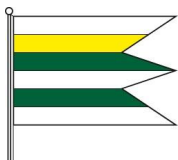


Program rozvoja obce Gemerská Hôrka

2016 - 2023



6. Priorita:	Podpora propagácie a informovanosti obce	137
6.1. Opatrenie:	Tvorba propagácie a podmienok pre efektívnu informovanosť medzi obyvateľmi obce, samosprávou a inými subjektmi	137
6.2. Opatrenie:	Tvorba propagácie a podmienok efektívnej informovanosti pre turistov a návštevníkov obce	138
5)	Výpis z Uznesenia obecného zastupiteľstva o schválení Programu rozvoja obce 2016 - 2020 s výhľadom do roku 2023	143
6)	Dohoda o partnerstve	144



ÚVOD

Program hospodárskeho rozvoja a sociálneho rozvoja obce (ďalej len Program rozvoja obce „PRO“), je názov strategického dokumentu. Musia ho mať spracovaný tie mestá a obce, ktoré sa chcú uchádzať o nenávratný finančný príspevok zo štátneho rozpočtu a prostriedkov Európskej únie. Ak nemá zostať len povinnou prílohou projektov, ktoré sa uchádzajú o NFP, je potrebné z neho spraviť živý nástroj strategického plánovania samosprávy. Teda strategický dokument, ktorý je pomôckou pri naplňovaní vízie, priority a cieľov rozvoja daného územia.

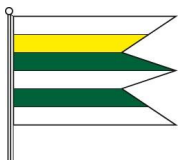
PRO plne zodpovedá požiadavkám zákona č. 539/2008 o podpore regionálneho rozvoja a novele v znení neskorších predpisov a zohľadňuje odporúčania obsiahnuté v Metodike na vypracovanie PRO, ktorú vydalo Ministerstvo dopravy, výstavby a regionálneho rozvoja SR.

Úlohou tohto dokumentu je teda zmapovať situáciu v obci **Gemerská Hôrka**, identifikovať požiadavky obyvateľov, zachytiť ich názory na ďalší vývoj obce a na základe uvedeného vytvoriť Program hospodársko-sociálneho rozvoja obce Gemerská Hôrka, ktorý je dôležitým podkladom pre jej rozvoj.

Program rozvoja obce Gemerská Hôrka 2016 - 2023 je základným strategickým dokumentom, ktorý sa rozhodla obec vypracovať z dôvodu zabezpečenia koncepčného rozvoja obce, ako aj na zlepšenie a zefektívnenie rozhodovania miestnej samosprávy. Je tiež neoddeliteľnou súčasťou pre možnosť čerpania prostriedkov z Európskej únie, ako pre obecný úrad, tak aj pre všetky subjekty na území obce. Program je zameraný na podporu regionálneho rozvoja na miestnej úrovni s dôrazom na sociálnu, ekonomickú a kultúrnu oblasť pre oživenie sociálneho, ekonomického a kultúrneho rozvoja obce, ktorý bude podľa potreby priebežne aktualizovaný a dopĺňovaný.

Program rozvoja obce schvaľuje obecné zastupiteľstvo, ktoré bude zároveň aj realizovať vykonateľnosť, kontrolu, monitorovanie a hodnotenie tohto programu. Program rozvoja obce je programom všetkých jeho občanov a bude napomáhať k všestrannému rozvoju obce nezávisle na prípadných politických zmenách v samospráve.

Dôležitou súčasťou prípravy Programu rozvoja obce je zapojiť poslancov obecného zastupiteľstva a aktivistov obce do prípravy spoločnej budúcnosti, naučiť ich starať sa o seba, o budúcnosť svojej rodiny, svojej ulice a svojej obce.



VÍZIA OBCE

Obec Gemerská Hôrka predstavuje obec vidieckeho charakteru na rozhraní juhozápadnej časti Slovenského krasu a Rimavskej kotliny na nive a terase Slanej, ktorá ponúka svojim obyvateľom plnohodnotné miesto pre život. Obec charakterizuje z veľkej časti vybudovaná základná infraštruktúra, priaznivý demografický vývoj, je tu zabezpečená starostlivosť o svojich obyvateľov, sieť obchodov a služieb v obci a okolí je na postačujúcej úrovni.

Súčasťou života v obci sú aj niektoré výročné kultúrno-spoločenské a športové podujatia, komunikácia obce s jej obyvateľmi je na dobrej úrovni a spoločnými aktivitami prispievajú k neustálemu zvyšovaniu kvality života a spokojnosti obyvateľov s ním

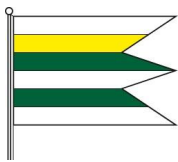
Obyvatelia obce, ktorých počet rastie, majú hlavne v okolí prácu, ale aj možnosti vlastnej sebarealizácie. Obec sa stará o osobnostný rast svojich obyvateľov a to v oblasti dodatočného vzdelávania, organizujú sa tu rôzne spoločenské podujatia a realizuje sa výstavba domov a bytov, čo je predpoklad pre ďalší priaznivý vývoj.

Víziou obce do roku 2022 je hospodársky a sociálne vyspelé spoločenstvo obyvateľov so zabezpečenou infraštruktúrou a vybavením, s rozvinutými službami pre všetky vekové kategórie, s kultúrno-spoločenskými aktivitami v rôznych oblastiach života a priaznivými podmienkami pre rozvoj služieb cestovného ruchu počas celého roka.



Ing. Tibor Balázs

starosta obce



METODICKÁ ČASŤ

1 VÝZNAM A METODIKA SPRACOVANIA PRO

1.1 Význam a cieľ spracovania PRO

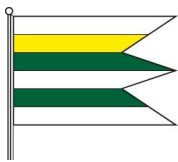
Regionálny rozvoj sa v súčasnosti uskutočňuje v dvoch vzájomne prepojených koncepcných smerovaniach. Na jednej strane prostredníctvom regionálnej politiky na úrovni vnútroštátnych legislatívnych noriem a na strane druhej na úrovni pomoci regiónom s možnosťou využitia foriem pomoci z fondov Európskej únie.

Vytvorenie komplexného systému regionálneho rozvoja na celoštátnej, regionálnej, ale aj miestnej úrovni bolo cieľom Zákona NR SR č. 539/2008 Z. z. o podpore regionálneho rozvoja, ktorý okrem iného ustanovil i kompetenciu vypracúvať, schvaľovať a pravidelne vyhodnocovať plnenie programu hospodárskeho a sociálneho rozvoja obcí, príp. jeho časti, podieľať sa na ich uskutočňovaní a pravidelne vyhodnocovať ich plnenie.

Podľa § 5 Zákona NR SR č. 539/2008 Z. z. o podpore regionálneho rozvoja sa podpora regionálneho rozvoja vykonáva podľa Národnej stratégie regionálneho rozvoja Slovenskej republiky, Programu rozvoja obce vyššieho územného celku, ako aj Programu rozvoja obce.

Získanie finančnej podpory z verejných zdrojov – európskych, štátnych alebo regionálnych – býva pri projektoch zameraných na regionálny rozvoj často podmienené ich zladením s rozvojovou stratégiou príslušnej obce, mikroregiónu či kraja. Podľa tohto zákona majú mať obce schválený PRO. Podľa § 8 vyššie uvedeného zákona „Program rozvoja obce je strednodobý rozvojový dokument, ktorý je vypracovaný v súlade s cieľmi a prioritami ustanovenými v národnej stratégii a zohľadňuje ciele a priority ustanovené v programe hospodárskeho rozvoja a sociálneho rozvoja vyššieho územného celku, na území ktorého sa obec nachádza a je vypracovaný podľa záväznej časti územnoplánovacej dokumentácie obce. PRO obce nenahrádza územno-plánovacia dokumentácia, ale patrí medzi ostatné podklady využívané v územno-plánovacej činnosti. Na úrovni obce je základným územnoplánovacím dokumentom územný plán obce alebo zóny. Jednotlivé zámery predkladané v rámci prípravy PRO musia byť však v súlade s existujúcou schválenou územnoplánovacou dokumentáciou, pričom program rozvoja obce stanovuje iba mieru podpory jednotlivým jeho zámerom.

Program rozvoja obce je strategický rozvojový dokument. Má byť nositeľom rozvojovej politiky obce, predstáť jej vedenia a obyvateľov o smerovaní rozvoja obce. Spracovaním PRO dá obec najavo záujem o svoju budúcnosť, ako aj o budúcnosť svojich obyvateľov, pričom v podobe dokumentu PRO získava obec nástroj na aktívne riadenie rozvoja založené na iniciovaní potrebných a žiaducich zmien. Jasné stanovenie rozvojových priorít umožní obci realizovať dlhodobý rozvoj založený na cielenej stratégii a nie na náhlych, nekoordinovaných rozhodnutiach.



Ide o dokument, ktorý má mať charakter otvorenej, flexibilnej koncepcie, schopnej reagovať na aktuálne zmeny východiskových podmienok. Aby bol PRO skutočne živým dokumentom, musí byť permanentne aktualizovaný.

Cieľom PRO je vypracovať takú rozvojovú stratégiu obce, ktorá vyjadruje ekonomické a sociálne záujmy jej občanov a zároveň je v súlade s prijatými koncepciami štátu, vyššieho územného celku, stratégiou rozvoja príslušného mikroregiónu, príp. rezortnými stratégiami, záujmami ochrany životného prostredia, kultúrneho dedičstva a pod. V konečnom dôsledku by mal prispieť k vyváženému rozvoju obce.

Hlavným zámerom programu je zvrátenie nepriaznivých tendencií a rozvoj tých ukazovateľov a oblastí, ktoré môžu z dlhodobého hľadiska vytvoriť podmienky pre dlhodobu udržateľný rozvoj celého územia a jeho zatraktívnenie.

1.2 Metodika a postup spracovania PRO

Program rozvoja obce je strednodobým programovým dokumentom, ktorý zahŕňa:

- analýzu hospodárskeho rozvoja a sociálneho rozvoja obce, hlavné smery jej vývoja a stanovenie jednotlivých priorít a cieľov
- finančné a administratívne návrhy zabezpečenia realizácie tohto programu
- monitoring a vyhodnotenie
- žiadateľov/prijímateľov zdrojov podľa jednotlivých sektorov

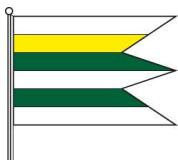
Podľa § 8 Zákona NR SR č. 539/2008 Z. z. o podpore regionálneho rozvoja PRO obce pozostáva z analyticko-strategickej časti a programovej časti.

Analyticko-strategická časť obsahuje najmä:

- a) súhrnnú geografickú, kultúrno-historickú a sociálno-ekonomickú charakteristiku obce a charakteristiku stavu vybavenosti a obsluhy územia obce,
- b) hodnotenie a analýzu hospodárskej situácie, sociálnej situácie, environmentálnej situácie a situácie v oblasti kultúry a vybavenosti a obsluhy územia obce,
- c) analýzu väzieb strategických dokumentov v oblasti regionálneho rozvoja s územím obce,
- d) určenie rozvojového potenciálu a limitov rozvoja územia obce, definovanie podmienok udržateľného rozvoja obce,
- e) stratégiu rozvoja obce, pri zohľadnení jej vnútorných špecifik, ktorá určí hlavné smery, priority a ciele rozvoja obce,
- f) analýzu finančných potrieb a možností financovania Programu rozvoja obce.

Programová časť obsahuje najmä:

- a) zoznam opatrení a aktivít pre zabezpečenie realizácie Programu rozvoja obce,
- b) inštitucionálne zabezpečenie a organizačné zabezpečenie realizácie Programu rozvoja obce,



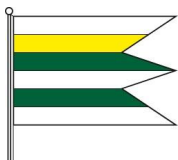
- c) finančné zabezpečenie jednotlivých opatrení a aktivít, inštitucionálnej a organizačnej stránky realizácie programu hospodárskeho rozvoja a sociálneho rozvoja obce,
- d) systém monitorovania a hodnotenia plnenia Programu rozvoja obce s ustanovením merateľných ukazovateľov,
- e) časový harmonogram realizácie Programu rozvoja obce.

V procese spracovania PRO obce Gemerská Hôrka bol aplikovaný prístup predstavujúci kombináciu expertnej a komunitnej metódy, pričom cieľom je, aby program rozvoja obce nebol len „názorom odborníkov“, ale aby bol zrozumiteľný i pre laikov a slúžil obci a jej obyvateľom.

Analytická časť má charakter komplexného profilu obce a predstavuje prehľad vnútorných zdrojov obce – prírodných, historických, kultúrnych, územno-technických, ľudských, materiálnych a finančných. Táto časť spracovania PRO predstavuje koncentrovaný zdroj informácií o obci s možnosťou ďalšieho využitia do budúcnosti. Základné zdroje informácií pre tvorbu analýzy poskytla obec Gemerská Hôrka a využité boli aj existujúce externé zdroje predstavujúce spracované koncepčné materiály (územne Úrad práce, sociálnych vecí a rodiny, Štatistický úrad SR, a pod.). Podklady potrebné pre spracovanie SWOT analýz boli získané formou prieskumu realizovaného partnerským tímom priamo v obci, rozhovormi s pracovníkmi obec, zástupcami samosprávy a občanmi.

Následne sa zadefinovali problémové oblasti predstavujúce najkritickejšie body rozvoja obce, ktorých vznik vyplynul z pripravených SWOT analýz, konkrétne z ich slabých stránok a ohrození. Na základe tohto sa získala stratégia rozvoja obce so základnými prioritami jej smerovania v budúcnosti. Obsah stratégie takto predkladá riešenie jednotlivých problémových oblastí rozvoja. Celková stratégia rozvoja obce je rozdelená na víziu, strategický cieľ, prioritné oblasti rozvoja obce, z ktorých vyplynuli opatrenia a následne aktivity.

Aktivity, ktoré si obec zadefinovala sa pretavili do akčných plánov pre jednotlivé oblasti. Akčný plán obsahuje podrobný plán konkrétnych aktivít, ktoré je potrebné vykonať v danom období, daným spôsobom a danými prostriedkami pre dosiahnutie cieľov PRO obce. Jednotlivé akčné plány a projektové návrhy by mali viesť k naplneniu vízie obce. Sú spracované na úrovni činností, časovej a finančnej náročnosti. Ďalej je tu konkretizovaná zodpovednosť za ich realizáciu a ukazovatele na hodnotenie úspešnosti plnenia cieľov, pričom boli zvažované aj možnosti získania finančných prostriedkov z fondov Európskej únie.



1.3 Charakteristika PRO a nadväznosť na základné rozvojové dokumenty

1.3.1 Charakteristika PRO

Prostredníctvom PRO bude obec Gemerská Hôrka naplňať svoje rozvojové plány a tým zabezpečovať svoj rozvoj v budúcnosti. Dokument predstavuje súbor prioritných oblastí, opatrení a cieľov smerujúcich k oživeniu hospodárskeho rozvoja a sociálneho rozvoja obce.

Dokument PRO sa skladá sa z nasledovných častí:

- **metodická časť PRO** – opisuje význam a metodiku spracovania PRO, bližšie charakterizuje význam a ciele dokumentu, opisuje metodiku a spôsob spracovania dokumentu, približuje základné pojmy danej problematiky, ako aj súlad so základnými strategickými dokumentmi na podporu regionálneho rozvoja pre obdobie 2015 - 2020,
- **analyticko-strategická časť PRO** – predstavuje hospodárske a sociálne východiská obce Gemerská Hôrka, ktoré predstavujú nevyhnutný predpoklad pre definovanie rozvojovej stratégie a popisujú hlavné sociálno-ekonomické súvislosti vývoja, opisuje programovú štruktúru pre dané programovacie obdobie, konkrétne víziu obce, stratégiu rozvoja obce
- **programová a realizačná časť PRO** – obsahuje jednotlivé priority a akčné plány, jedná sa o realizačnú časť s možnosťami finančného, inštitucionálneho, organizačného zabezpečenia realizácie PRO a jeho následný monitoring a vyhodnotenie.

1.3.2 Nadväznosť PRO na základné rozvojové dokumenty

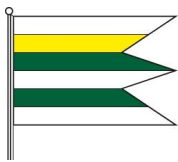
Definované prioritné rozvojové oblasti, ciele, opatrenia a aktivity PRO obce sú v súlade so strategickými rozvojovými dokumentmi na úrovni EÚ, SR, NUTS I, NUTS II a NUTS III.

Dokumenty nadnárodnej úrovne:

- **Stratégia Európa 2020**

Európa 2020 je desaťročná stratégia Európskej únie v oblasti rastu. Nezameriava sa však iba na prekonanie krízy, ale jej cieľom je odstrániť nedostatky aktuálneho rastového modelu a vytvoriť podmienky pre taký typ rastu, ktorý je inteligentnejší, udržateľnejší a inkluzívnejší. Na účely hodnotenia pokroku bolo v rámci stratégie nastavených päť hlavných cieľov, ktoré by EÚ mala splniť do roku 2020. Týkajú sa zamestnanosti, vzdelávania, výskumu a inovácie, sociálneho začlenenia a chudoby a oblasti klímy a energetiky. Základom stratégie sú tri vzájomne sa dopĺňajúce priority:

- Inteligentný rast: vytvorenie hospodárstva založeného na znalostiach a inovácii.



- Udržateľný rast: podporovanie ekologickejšieho konkurencieschopnejšieho hospodárstva, ktoré efektívnejšie využíva zdroje.
- Inkluzívny rast: podporovanie hospodárstva s vysokou mierou zamestnanosti, ktoré zabezpečí sociálnu a územnú súdržnosť.

- **Partnerská dohoda Slovenskej republiky na roky 2014 - 2020**

Partnerská dohoda Slovenskej republiky na roky 2015 - 2020 je základný strategický dokument s celoštátnym dosahom, ktorý vypracuje Slovenská republika za účasti partnerov v súlade s prístupom viacúrovňového riadenia a ktorým sa stanoví stratégia, priority a opatrenia pre účinné a efektívne využívanie prostriedkov Európskych štrukturálnych a investičných fondov za účelom dosahovania cieľov stratégie Európa 2020.

Úlohou PD SR je definovať strategický prístup na riešenie identifikovaných disparít a rozvojových potrieb, ktoré v súčasnosti bránia dostatočne naplňať stratégiu inteligentného, udržateľného inkluzívneho rastu a zvyšovať kvalitu života.

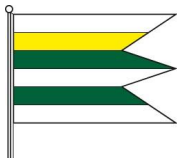
Hlavným cieľom PD SR je zvyšovanie kvality života obyvateľov SR prostredníctvom vytvárania nových pracovných miest, inteligentného, udržateľného a inkluzívneho rastu.

Priority pre financovanie:

1. Podnikateľské prostredie priaznivé pre inovácie,
2. Infraštruktúra pre hospodársky rast a zamestnanosť,
3. Rozvoj ľudského kapitálu a zlepšenie účasti na trhu práce,
4. Trvalo udržateľné a efektívne využívanie prírodných zdrojov,
5. Moderná a profesionálna verejná správa.

Operačné programy (OP)

1. **Výskum a inovácie (VaI)** – špecifická priorita: Posilnenie výskumu, technologického rozvoja a inovácií, podpora konkurencieschopnosti podnikov a služieb najmä prostredníctvom inovácií, Zlepšiť dostupnosť, využívanie a kvalitu informačno-komunikačných technológií. Zvýšenie konkurencie schopnosti malých a stredných podnikov, poľnohospodárskeho sektora (v prípade EPFRV) a sektora rybného hospodárstva a akvakultúry (v prípade EFNRH), Investovanie do vzdelania, školení a odbornej prípravy, zručností a celoživotného vzdelávania.
2. **Integrovaná infraštruktúra (II)** – špecifická priorita: Podpora udržateľnej dopravy a odstraňovanie prekážok v kľúčových sieťových infraštruktúrach,
3. **Ľudské zdroje (LZ)** – špecifická priorita: Podpora udržateľnosti a kvality zamestnanosti a mobility pracovnej sily Podpora sociálneho začlenenia, boj proti chudobe a akejkoľvek diskriminácie. Investície do vzdelávania, rozvoja schopností a celoživotného vzdelávania.
4. **Kvalita životného prostredia (KŽP)** – špecifická priorita: Podpora prechodu na nízkouhlíkové hospodárstvo vo všetkých sektoroch. Zachovanie a ochrana životného prostredia a podpora efektívneho využívania zdrojov. Podpora prispôsobovania sa zmenám klímy, predchádzanie a riadenie rizika.



5. **Efektívna verejná správa (EVS)** – špecifická priorita: Zlepšenie prístupu k informáciám a komunikačným technológiám a zlepšenie ich využívania a kvality. Posilnenie inštitucionálnych kapacít verejných orgánov a zainteresovaných strán a efektívnosť verejnej správy.
6. **Integrovaný ROP (IROP)** – špecifická priorita: Regionálna infraštruktúra a politika.

Prehľad investičnej stratégie IROP

Prioritná os č. 1: Bezpečná a ekologická doprava v regiónoch

Prioritná os č. 2: Ľahší prístup k efektívnym a kvalitnejším verejným službám

Prioritná os č. 3: Mobilizácia kreatívneho potenciálu v regiónoch

Prioritná os č. 4: Zlepšenie kvality života v regiónoch s dôrazom na životné prostredie.

Prioritná os č. 5: Miestny rozvoj vedený komunitou

Špecifický cieľ č. 5.1.1 Financovanie prevádzkových nákladov MAS spojených s riadením uskutočňovania stratégií CLLD, zakladanie nových a podpora existujúcich mikro a malých podnikov, samostatne zárobkovo činných osôb, družstiev

Špecifický cieľ č. 5.1.2 Rozvoj základnej infraštruktúry v oblastiach:

- dopravné prepojenie a dostupnosť sídiel
- sociálne služby a komunitné služby
- podpora lokálnych ekologických služieb, ,
- výstavba a obnova mestských trhových priestorov za účelom podpory lokálnych producentov

Samostatným režimom sa budú riadiť programy:

- **Technická pomoc (TP)**
- **Rybné hospodárstvo (RH)**
- **Program rozvoja vidieka (PRV)**
- **Európska územná spolupráca (EÚS)**
- **Program INTERACT (PI)**

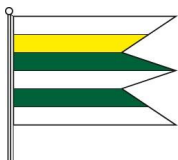
Dokumenty národnej úrovne:

- **Národná stratégia regionálneho rozvoja SR na roky 2014 - 2020**

Národná stratégia je východiskový strategický dokument, ktorého cieľom je komplexne určiť strategický prístup štátu k podpore regionálneho rozvoja v SR. Jej úlohou je pre región na úrovni NUTS 3:

- identifikovať jeho vnútorný potenciál a špecifikovať jeho možnú konkurencieschopnosť v rámci SR,
- charakterizovať jeho špecifické stránky a z nich vyplývajúce hlavné konkurenčné výhody v rámci SR ako aj v európskom kontexte,
- určiť jeho rozvojové strategické ciele a priority.

Národná stratégia bola vypracovaná v súlade s inými strategickými a koncepčnými dokumentmi, napr. v oblasti politiky súdržnosti nadväzuje na Národný strategický referenčný rámec SR 2007 - 2013 (vrátane operačných programov), v oblasti



územného rozvoja je koordinovaná súbežne s aktualizáciou KURS 2001. Národná stratégia tiež vychádza z Lisabonskej stratégie EÚ a jej rozpracovania pre Slovensko v rámci dokumentov, ako je Stratégia rozvoja konkurencieschopnosti Slovenska do roku 2010, Národný program reforiem SR a Modernizačný program Slovensko 21.

NSRR je zároveň východiskový dokument pre spracovanie nového programového dokumentu na využívanie finančných prostriedkov z fondov EÚ po roku 2013.

V súlade s Lisabonskou stratégiou, v ktorej je stanovený cieľ vytvoriť konkurencieschopnú, pracovné miesta vytvárajúcu a na poznatkoch založenú ekonomiku, ktorá je charakterizovaná rastom, sociálnou súdržnosťou a úctou k životnému prostrediu, bude potrebné i naďalej v Slovenskej republike zamerať pozornosť na rozvoj: ľudských zdrojov, podnikateľského prostredia, vedy, výskumu a inovácií, životného prostredia.

Strategickým cieľom NSRR je „Integrovaným a výsledkovo orientovaným prístupom k regionálnemu rozvoju a na základe využitia vnútorného potenciálu regiónov zvýšiť do roku 2030 adaptabilitu, konkurencieschopnosť a výkonnosť regiónov pri súčasnom zvyšovaní kvality života ich obyvateľov a pri rešpektovaní princípov trvalo udržateľného rozvoja.“

Prioritné oblasti národného rozvoja:

Prioritná oblasť 1: Veda, výskum a inovácie

Prioritná oblasť 2: Ľudské zdroje

Prioritná oblasť 3: Zamestnanosť

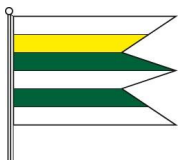
Prioritná oblasť 4: Konkurencieschopnosť, rast a podnikateľské prostredie

Prioritná oblasť 5: Životné prostredie - zmeny klímy, obnoviteľné energetické zdroje

- **Stratégia rozvoja konkurencieschopnosti Slovenska** (schválená uznesením vlády SR) – Lisabonská stratégia pre Slovensko
- **Národný strategický referenčný rámec 2007 – 2013**
- **Národná stratégia trvalo udržateľného rozvoja** (schválená uznesením vlády SR)
- **Národný program reforiem SR na r. 2011 – 2014** (schválený uznesením vlády SR)
- **Koncepcia územného rozvoja Slovenska 2013** (schválená uznesením vlády SR)
- **Politika súdržnosti v rokoch 2014 - 2020**
- **Program odpadového hospodárstva SR na roky 2011 – 2015**
- **Stratégia, zásady a priority štátnej environmentálnej politiky** – zásadou vytýčenou v spomínanom dokumente je aj minimalizácia vzniku, využívanie a správne zneškodňovanie odpadov

Dokumenty regionálnej úrovne:

Strategické ciele Košického samosprávneho kraja vyplývajúce z Národnej stratégie Z analýzy sociálno-ekonomickej situácie Košického kraja, ako aj analýzy limitov a možností rozvoja a potreby zabezpečenia trvalo udržateľného rozvoja z Národnej stratégie regionálneho rozvoja SR pre Košický kraj vyplynuli nasledovné strategické ciele:



1. posilnenie produktivity a konkurencieschopnosti kľúčových a perspektívnych odvetví priemyslu a služieb najmä s dôrazom na ich exportnú výkonnosť a inovácie produktov, procesov a služieb,
2. vytvorenie silného metropolitného centra Košice – Prešov,
3. komplexný rozvoj kraja a posilnenie podielu vidieckych regiónov na hospodárstve Košického kraja,
4. nadregionálna dostupnosť územia, kvalita služieb, cezhraničná spolupráca a rozvoj nadregionálnych väzieb, využitie hospodárskeho a kultúrneho potenciálu regiónu,
5. vytváranie podmienok pre rozvoj zelenej ekonomiky a tzv. zelených pracovných príležitostí.

Základnou úrovňou realizácie národnej stratégie sú kraje/VÚC na úrovni NUTS 3 ako administratívne celky spoluvytvárané štruktúrou sídiel na svojom území. Filozofia, prístupy a princípy, na ktorých je založená stratégia regionálneho rozvoja SR, rešpektujú úlohu a zodpovednosť jednotlivých krajov za rozvoj ich území.

Integrovaným a výsledkovo orientovaným prístupom k regionálnemu rozvoju a na základe využitia vnútorného potenciálu regiónov zvýšiť do roku 2030 adaptabilitu, konkurencieschopnosť a výkonnosť regiónov pri súčasnom zvyšovaní kvality života ich obyvateľov a pri rešpektovaní princípov trvalo udržateľného rozvoja.

Stratégia rozvoja VÚC KE vychádza z variantného scenára **rozvoja regionálnych centier**, pričom dochádza k **súčinnosti** využitia podporných prostriedkov s vyššou efektívnosťou prostredníctvom regionálnej samosprávy (kvalitná regionálna politika vyšších územných celkov – predpokladaný synergický efekt).

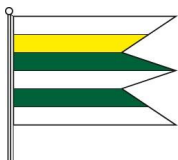
Priority programového obdobia:

Prioritná oblasť 1: Veda, výskum, inovácie

Prioritná oblasť 2 a 3: Ľudské zdroje a zamestnanosť

Hospodárske aktivity a zamestnanosť je vhodné smerovať najmä do oblastí:

1. malé a stredné podnikanie,
2. revitalizácia hnedých parkov,
3. komplexný rozvoj turizmu,
4. realizácia opatrení protipovodňovej prevencie, obnovy a tvorby životného prostredia,
5. energetické hospodárstvo, energetické úspory a obnoviteľné zdroje energie,
6. infraštruktúra,
7. odpadové hospodárstvo, separovaný zber, likvidácia čiernych skládok,
8. obnova, údržba, dobudovanie komunikácií,



9. regenerácia sídiel – bytová výstavba, dobudovanie občianskej vybavenosti, obnovaa údržba zelene a verejných priestranstiev,
10. rozvoj kultúry a športu,
11. rozvoj informatizácie na miestnej i regionálnej úrovni.

Prioritná oblasť 4: Konkurencieschopnosť, rast a podnikateľské prostredie

Hlavnými prioritnými oblasťami vo vzťahu k rastu výkonnosti a konkurencieschopnosti by mali byť:

- zamestnanosť,
- vzdelávanie a veda,
- výskum a inovácie vo výrobe i v službách.

Prioritná oblasť 5: Životné prostredie - zmeny klímy, obnoviteľné zdroje energie

K životnému prostrediu a jeho ochrane je potrebný komplexný prístup, formou komplexnej stratégie s dôrazom na:

- zrevidovať ceny za environmentálne služby na základe princípu „znečisťovateľ platí“,
- klásť dôraz na kvalitný a aktualizovaný územný plán,
- pokračovať v zmene palivovej základne na obnoviteľné zdroje energie,
- zvyšovanie energetickej účinnosti,
- v plánoch vodného hospodárstva podľa povodí uplatňovať integrovaný manažment vodných zdrojov,
- vypracovať komplexný program mapovania kontaminovaných lokalít priemyselného pôvodu a zhodnotiť potenciálne riziká pre životné prostredie s návrhom opatrení,
- zlepšiť manažment chránených území a území NATURA 2000.

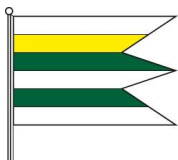
1.3.3 Nadväznosť PRO na zákony, rozhodnutia a usmernenia orgánov štátnej správy

1.3.3.1 Úsek štátnej správy ochrany prírody a krajiny

Pri realizácii aktivít spadajúcich do územia NATURA 2000 bude potrebné uplatňovať ustanovenia zákona NR SR č. 543/2002 Z.z. (zákon o ochrane prírody a krajiny).

1.3.3.2 Okresný úrad, pozemkový a lesný odbor

Podľa stanoviska vo veci **ochrany poľnohospodárskej pôdy**, v ktorom sa posudzuje dodržiavanie ustanovení § 12 zákona NR SR č. 220/2004 Z.z. o ochrane a využívaní poľnohospodárskej pôdy a o zmene zákona NR SR č. 245/2003 Z.z. o integrovanej prevencii a kontrole znečisťovania životného prostredia a o zmene a doplnení niektorých zákonov pre využitie poľnohospodárskej pôdy na



nepoľnohospodárske účely a §13 tohto zákona, v zmysle ktorého návrhy nepoľnohospodárskeho využitia poľnohospodárskej pôdy pri každom obstarávaní a spracúvaní územnoplánovacej dokumentácie musia byť odsúhlasené orgánom ochrany poľnohospodárskej pôdy, ktorým je príslušný Okresný úrad, odbor právnych prostriedkov, referát pôdohospodárstva.

Podľa stanoviska vo veci **ochrany lesných pozemkov**, v ktorom sa posudzuje dodržiavanie ustanovení § 5 zákona NR SR č. 326/2005 Z.z. o lesoch v zmysle § 6 ods. 1 až 3 je spracovateľ dokumentácie povinný dbať na ochranu lesných pozemkov, na zabezpečenie funkcií lesov navrhnúť a odôvodniť najvhodnejšie riešenie z hľadiska ochrany lesných pozemkov a vyhodnotiť možné dôsledky alternatívnych riešení vrátane ich ekonomických dosahov.

1.3.3.3 Krajský pamiatkový úrad

Národnú kultúrnu pamiatku definujeme podľa zákona č. 49/2002 Z.z. o ochrane pamiatkového fondu ako hnutel'nú alebo nehnuteľnú vec pamiatkovej hodnoty, ktorá je z dôvodu ochrany vyhlásená za národnú kultúrnu pamiatku a je evidovaná v Ústrednom zozname pamiatkového fondu (ÚZPF). Ak ide o archeologický nález, kultúrnou pamiatkou môže byť aj neodkrytá hnutel'ná vec alebo neodkrytá nehnuteľná vec, zistená metódami a technikami archeologického výskumu.

V strategických dokumentoch je možné vyznačiť aj také objekty, ktoré v zmysle zákona NR SR 49/2002 Z.z. o ochrane pamiatkového fondu nie sú evidované ako národné kultúrne pamiatky, ale majú svoju historickú hodnotu. Tie obec môže evidovať, ako pamätihodnosti obce v Evidencii pamätihodností obce podľa § 14 ods. 4 pamiatkového zákona.

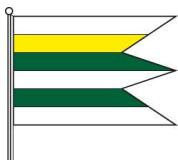
Podľa pamiatkového zákona č. 49/2002 Z.z. a vyhlášky MK SR 253/2010 Z.z., ktorou sa vykonáva pamiatkový zákon sú chránené aj archeologické nálezy a náleziská odkryté aj neodkryté v pôvodných nálezových súvislostiach, nachádzajú sa v zemi, na jej povrchu alebo pod vodou. V zmysle § 41 pamiatkového zákona sú určované základné podmienky ochrany archeologických nálezov a nálezísk v miestach, kde nebude predpísaný archeologický výskum.

Podľa § 40 ods. 2 a 3 pamiatkového zákona a § 127 stavebného zákona, v prípade zistenia, resp. narušenia archeologických nálezov počas stavby musí nálezca alebo osoba zodpovedná za vykonanie prác ohlásiť nález krajskému pamiatkovému úradu. Do obhliadky je nálezca povinný zabezpečiť nálezisko proti ďalším aktivitám.

V súlade s § 44a pamiatkového zákona záväzné stanovisko podľa § 30 ods. 4 pamiatkového zákona po uplynutí 3 rokov odo dňa jeho vydania stráca platnosť, ak nedošlo k jeho použitiu na účel, na ktoré je určené.

1.4 Základné pojmy

Akčný plán – predstavuje súbor logicky a hierarchicky prepojených súčastí programu podporujúcich realizáciu strategického cieľa, pričom súčasťou akčného plánu sú špecifické ciele, opatrenia a úlohy.



Centrálny koordinačný orgán (CKO) - Dňa 13. marca 2013 bol prijatý zákon č. 60/2013 Z. z., ktorým sa mení a dopĺňa zákon č. 575/2001 Z. z. o organizácii činnosti vlády a organizácii ústrednej štátnej správy v znení neskorších predpisov. Uvedeným zákonom došlo k presunu kompetencie Ministerstva dopravy, výstavby a regionálneho rozvoja SR (ďalej len „MDVRR SR“) v oblasti koordinácie využívania finančných prostriedkov z fondov EÚ na ÚV SR s účinnosťou od 1. apríla 2013. Od tohto dátumu ÚV SR vykonáva funkciu CKO a zodpovedá za prípravu PD SR na obdobie 2015 - 2020.

Cieľ Európska územná spolupráca – jeden z dvoch cieľov kohéznej politiky EÚ financovaný z ERDF. V rámci cieľa Európska územná spolupráca sa z ERDF podporuje: cezhraničná spolupráca (podporované regióny na úrovni NUTS 3); nadnárodná spolupráca (regióny na úrovni NUTS 2); medziregionálna spolupráca (celé územie Európskej únie).

Cieľ Investovanie do rastu a zamestnanosti – jeden z dvoch cieľov kohéznej politiky EÚ financovaný z KF, ERDF a ESF. Prostriedky pre cieľ „Investovanie do rastu a zamestnanosti“ sa rozdelia medzi tieto 3 kategórie regiónov úrovne NUTS 2: menej rozvinuté regióny, ktorých HDP na obyvateľa je menej ako 75 % priemerného HDP v EÚ-27; prechodné regióny, ktorých HDP na obyvateľa je medzi 75 % a 90 % priemerného HDP v EÚ-27; viac rozvinuté regióny, ktorých HDP na obyvateľa je viac ako 90 % priemerného HDP v EÚ-27.

Činnosť (aktivita) – v rámci programov a projektov je chápaný ako vecne, časovo, finančne, organizačne alebo inak vymedzený samostatný prvok, zahrňujúci skupinu krokov alebo podrobnejších úloh vykonávaných v procese programu/projektu so svojimi hmotnými alebo nehmotnými vstupmi a výstupmi (výsledkami).

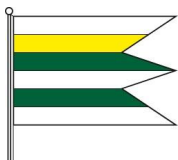
Disparity – sú hlavné prekážky, bariéry, ktoré je nutné prekonať, aby bol dosiahnutý cieľ stratégie. Sú výsledkom syntézy identifikovaných slabých stránok a ohrození, uvedených v SWOT analýze.

Efektívnosť – pomer medzi finančným vstupom a dosiahnutým výstupom, výsledkom, a/alebo dopadom.

Európska únia – je politické a ekonomické zoskupenie demokratických štátov, ktoré sa dobrovoľne spojili do tohto zoskupenia na dosiahnutie spoločných cieľov a jednoty v Európe pomocou jednotnej zahraničnej a vnútornej politiky. Európska únia však nie je dnes konečnou formou integrácie a bude sa ďalej rozširovať, tak ako sa budú vytvárať podmienky pre toto rozširovanie v samotnej EÚ, ako aj v štátoch, ktoré budú do EÚ vstupovať.

Európsky fond regionálneho rozvoja (ERDF) – finančný nástroj štrukturálnej a regionálnej politiky EÚ, ktorý prispieva k financovaniu pomoci na posilnenie ekonomickej a sociálnej súdržnosti odstraňovaním regionálnych rozdielov cestou podpory rozvoja a štrukturálneho prispôsobenia sa regionálnych ekonomík. Zahŕňa aj adaptáciu upadajúcich priemyselných regiónov a zaostávajúcich regiónov a podporu cezhraničnej, nadnárodnej a medziregionálnej spolupráce (článok 2 nariadenia o ERDF).

Európsky sociálny fond (ESF) – ide o finančný nástroj štrukturálnej a regionálnej politiky EÚ prispievajúci k napĺňaniu priorít EÚ ako posilňovanie ekonomickej a sociálnej súdržnosti zlepšovaním podmienok pre zamestnanosť a tvorbu pracovných príležitostí,



podporou vyššej úrovne zamestnanosti a väčšieho počtu a lepších pracovných miest. A to cestou podpory politik členských krajín s cieľom dosiahnuť plnú zamestnanosť, kvalitu a produktivitu práce, propagovať sociálne začleňovanie (inklúziu), vrátane prístupu znevýhodnených ľudí k práci, a znižovať národné, regionálne a miestne rozdiely (článok 2 nariadenia o ERDF).

Faktory rozvoja – predstavujú hlavné impulzy, ktorých využitie, vedie k zmiernovaniu identifikovaných disparít. Faktory rozvoja môžu predstavovať existujúce, alebo budúce impulzy.

Inovačné póly rastu – sú tvorené definovanými centrami osídlenia (krajské mestá, mestá sídiel okresných a obvodných úradov) a časťou území ťažísk osídlenia prvej a druhej úrovne (súčasťou týchto ťažísk sú okrem vyššie spomínaných centier osídlenia aj niektoré centrá, ktoré sú označované ako kohézne póly rastu) v súlade s Konceptiou územného rozvoja SR.

Kohézne póly rastu – sú tvorené definovanými centrami osídlenia kohézneho významu v príslušnom území. Plnia niektoré funkcie vyššieho významu aj pre priľahlé obce. Sú v nich sústredené rozhodujúce zariadenia lokálneho významu. Sú to predovšetkým centrá, ktoré plnia už v súčasnosti niektoré funkcie vyššieho významu aj pre priľahlé obce, a ktoré spĺňajú dobré lokalizačné faktory s dostupnosťou priľahlých obcí.

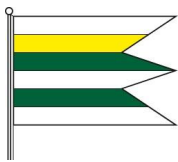
Kohézny fond – finančný nástroj kohéznej politiky EÚ na účely posilnenia hospodárskej a sociálnej súdržnosti Spoločenstva v záujme podpory trvalo udržateľného rozvoja (čl. 1 nariadenia o KF). Oprávnené na financovanie z KF sú tie členské štáty, ktorých HND na obyvateľa v PPS vypočítaný na základe údajov Spoločenstva za posledné tri dostupné roky je nižší ako 90% priemeru Spoločenstva (čl. 5 všeobecného nariadenia).

Kritická oblasť – je to problémová oblasť, ktorá najviac obmedzuje budúci rozvoj a preto potrebuje zásah verejnej správy – alokáciu verejných financií. Kritická oblasť predstavuje ďalšiu etapu programovania, v ktorej sa vytvárajú logické štruktúry (SWOT) z voľne združených faktov v popisnej analýze.

Marginalizované rómske komunity – koncentrácie Rómov, ktorí trpia vysokou mierou sociálnej exklúzie a deprivácie.

Národná stratégia regionálneho rozvoja – Národná stratégia bola vypracovaná v súlade s inými strategickými a koncepčnými dokumentmi, napr. v oblasti politiky súdržnosti nadväzuje na Národný strategický referenčný rámec SR 2007 - 2013 (vrátane operačných programov), v oblasti územného rozvoja je koordinovaná súbežne s aktualizáciou KURS 2001. Národná stratégia tiež vychádza z Lisabonskej stratégie EÚ a jej rozpracovania pre Slovensko v rámci dokumentov, ako je Stratégia rozvoja konkurencieschopnosti Slovenska do roku 2010, Národný program reforiem SR a Modernizačný program Slovensko 21.

NATURA 2000 – je názov sústavy chránených území členských krajín Európskej únie a jej hlavným cieľom je zachovanie prírodného dedičstva, ktoré je významné nielen pre príslušný členský štát, ale najmä pre EÚ ako celok. Táto sústava chránených území má zabezpečiť ochranu najvzácnejších a najviac ohrozených druhov voľne rastúcich rastlín, voľne žijúcich živočíchov a prírodných biotopov vyskytujúcich sa na území štátov



Európskej únie a prostredníctvom ochrany týchto druhov a biotopov zabezpečiť zachovanie biologickej rôznorodosti v celej Európskej únii.

Opatrenie – prostriedok, ktorým po určitú dobu zabezpečujeme príslušnú prioritu. Ako súbor podmienok pre riešenie projektov a finančných podpôr k jednému cieľu. V programoch predstavuje konkretizáciu cieľov priority (napr. definíciu činností, ktoré program podporuje, kritéria pre výber projektov a ich sledovanie, kritéria pre žiadateľov podpory, pravidlá financovania). Ide vlastne o pomenovanie zásahu verejnej správy za účelom dosiahnutia špecifických cieľov. Opatrenie obsahuje nástroje, ktoré môžu mať charakter programu, projektu, založenia inštitúcie, regulácie prostredníctvom normy, finančného mechanizmu (grantová alebo pôžičková schéma). Opatrenie okrem toho predstavuje súbor činností smerujúcich k efektívnej alokácii verejných zdrojov a vymedzuje priestor pre spoluprácu všetkých partnerov s dlhodobým záujmom v území.

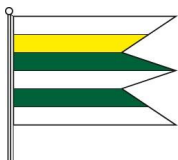
Operačný program – dokument predložený členským štátom a prijatý Komisiou, ktorý určuje stratégiu rozvoja pomocou jednotného súboru priorít, na dosiahnutie ktorých sa bude žiadať pomoc z niektorého fondu alebo v prípade cieľa konvergencia z Kohézneho fondu a ERDF (článok 2 všeobecného nariadenia).

Pamäťové a fondové inštitúcie – inštitúcie zaoberajúce sa uchovávaním, ochranou a sprístupňovaním spoločenského poznania, poznatkov o kultúrnom dedičstve, umení a kultúre, jedinečných informácií a predmetov odbornej a laickej verejnosti. Medzi pamäťové a fondové inštitúcie patria archívy, knižnice, múzeá, galérie, pracoviská pre ochranu pamiatkového fondu, špecializované ústavy, špecializované odborné pracoviská v oblasti kultúry, vysoké školy, Slovenská akadémia vied, organizácie pre správu a ochranu autorských práv a organizácie na ochranu duševného a priemyselného vlastníctva.

Partnerská dohoda – v zmysle legislatívy (nariadení) Európskej únie každý členský štát predkladá pred začiatkom programového obdobia Európskej komisii vlastný rámcový programový dokument, Národnú stratégiu regionálneho rozvoja. Tento dokument predstavuje primárny nástroj na prípravu programovania fondov. Stanovuje národné priority, ktoré budú spolufinancované zo štrukturálnych fondov a Kohézneho fondu v nadväznosti na Strategické usmernenia Spoločenstva, ktoré definujú rámce pre intervencie fondov na európskej úrovni. Zabezpečuje, že pomoc z fondov bude využitá v súlade so Strategickými usmerneniami Spoločenstva. Taktiež určí prepojenie medzi prioritami Spoločenstva na jednej strane a Národným programom reforiem na druhej strane. Návrh všeobecného nariadenia Rady, čl. 25, ods. 3 dáva členskému štátu na výber, či začleniť cieľ Európska územná spolupráca do NSRR. NSRR musí povinne obsahovať iba cieľ konvergencia a cieľ Regionálna konkurencieschopnosť a zamestnanosť.

Póly rastu – sú charakteristické prítomnosťou expandujúcich odvetví umiestnených v urbanizovanej oblasti, vyvolávajúce zmeny v ekonomických aktivitách lokalizovaných v zóne svojho vplyvu, ktoré sa prejavujú vo vyššej ekonomickej výkonnosti a konkurencieschopnosti daného územia v porovnaní s ostatnými územiami v regióne. Najvýznamnejšie (najväčšie) póly rastu determinujú vývoj výkonnosti a konkurencieschopnosti okrem úrovne regiónu aj na úrovni celého národného hospodárstva.

Princípy regionálnej politiky – základných princípov je päť a sú definované nasledovne:



Partnerstvo – všetci partneri (vláda, regionálne aj miestne subjekty, podniky, zástupcovia univerzít, nevládne organizácie atď.) sa majú aktívne podieľať na plánovaní a realizácii investícií ako aj na všetkých ostatných projektoch.

Subsidiarita – rozhodovanie bude prebiehať na najnižšej praktickej úrovni. Národné rozvojové dokumenty sú schvaľované Komisiou v Bruseli, ale koncipované a spravované sú národnými a regionálnymi orgánmi členskej krajiny.

Programovanie – všetky projekty musia zapadať do ucelenej niekoľkoročnej stratégie. EÚ kladie dôraz na komplexné posúdenie a riešenie problémových regiónov. A z toho dôvodu sú pre jednotlivé regióny spracovávané operačné programy, ktoré vyhodnocujú silné a slabé stránky regiónov a navrhujú spôsob riešenia problematických oblastí.

Doplnkovosť – peniaze fondov sú pridávané ku štátnemu rozpočtu, ale nenahradzujú ho. Štátne výdaje musia zostať na rovnakej úrovni ako predtým. Očakáva sa štátny príspevok na každý projekt. Na projekty, ktoré patria do kategórie Cieľa Konvergencia bude Európska únia prispievať maximálne 75% z ich ceny.

Koncentrácia – fondy sa budú sústreďovať do najproblémovejších regiónov a na realizáciu najdôležitejších opatrení. Cieľom rozhodne nie je realizácia malých projektov, ktoré nemôžu zaistiť požadovaný rozvojový efekt.

Priorita – všeobecne predstavuje prednosť pred niečím, prednostný význam alebo právo, dôležitosť a prvenstvo v poradí. Ide teda o výber a stanovenie dôležitosti v rámci každej úrovne programu. Kritériom pre výber sú realizovateľnosť, ekonomická efektívnosť, ale ak politická priechodnosť. Pre tvorbu programov je pojem možné využiť pre stanovenie poradia (ohodnotenie) dôležitosti riešenia jednotlivých problémov zo zoznamu problémov. Poradie potom určuje, ktoré preferované problémy máme riešiť v projektoch.

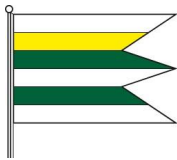
Prioritná os – jedna z priorít stratégie v operačnom programe, ktorá sa skladá zo skupiny navzájom súvisiacich operácií s konkrétnymi, merateľnými cieľmi. Prioritná os operačného programu sa rovná jednej konkrétnej strategickej/specifickej priorite Národnej stratégie regionálneho rozvoja SR na roky 2015 - 2020.

Regionálne členenie– Európska únia bola systematicky rozdelená na štatistické oblastné jednotky NUTS. Existuje celkom päť úrovní NUTS. V prípade Slovenskej republiky je toto delenie nasledovné:

NUTS I – Slovenská republika, NUTS II – Región Bratislavský kraj, západné Slovensko, stredné Slovensko, východné Slovensko, NUTS III – kraje, NUTS IV – okresy, NUTS V – sídla.

Riadiaci orgán – jeden alebo viac vnútroštátnych, regionálnych alebo miestnych orgánov či subjektov menovaných členskými štátmi pre účely riadenia podpory zo štrukturálnych fondov. Stanovuje sa riadiaci orgán pre každý operačný program a iniciatívy ES.

Sprostredkovateľský orgán – každý orgán alebo verejnoprávny orgán alebo súkromný subjekt, ktorý koná pod vedením riadiaceho (sprostredkovateľský orgán pod riadiacim orgánom) alebo certifikačného orgánu (sprostredkovateľský orgán pod



certifikačným orgánom) alebo ktorý vykonáva povinnosti v mene takéhoto orgánu vo vzťahu k príjemcom vykonávajúcim operácie.

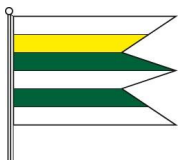
Strategický cieľ – predstavuje víziu, pohľad do budúcnosti, ktorý chceme dosiahnuť v danom území v najbližších 5 až 7 rokoch. Predstava života obyvateľov obce a životných podmienok v časovom horizonte, na koniec ktorého sme schopní reálne dospieť. Vízia je ekvivalentom pojmu strategický, globálny cieľ, hlavný strategický cieľ. Ide vlastne o modelovaný stav obce, ktorý chceme v určitom časovom horizonte dosiahnuť. Predstavuje výsledok pôsobenia opatrení a úloh pri naplnení základných východísk.

Špecifický cieľ – je odvodený zo strategického cieľa s nadväznosťou na prioritu. Predstavuje popísanie stavu, ktorý chceme v určitom časovom horizonte dosiahnuť. Ide o vyjadrenie určitého zámeru ako riešiť časť zo súboru problémov, ktoré rieši strategický cieľ. Špecifický cieľ má byť merateľný. Má mieru, ktorej hodnoty vyjadrujeme pomocou merateľných jednotiek (počet osôb, bytov, obyvateľov, pracovné miesta, km, m², Sk a pod). Ciele, ktoré chceme dosiahnuť v danom čase a danom priestore obce alebo regiónu sú stanovené hodnotami týchto mier.

Štrukturálne fondy EÚ – sú nástroje regionálnej politiky, prostredníctvom ktorých plynú finančné prostriedky, vyčlenené v rámci regionálnej politiky, do členských štátov. Napomáhajú riešiť dlhodobé problémy. Používajú sa v úzkej spolupráci členských štátov a regionálnych orgánov k podpore hospodárskeho vývoja tak, aby zmenšili rozdiely medzi regiónmi a sociálnymi skupinami. Štrukturálne fondy sú štyri (Európsky fond regionálneho rozvoja – ERDF, Európsky sociálny fond – ESF, Európsky poľnohospodársky podporný a záručný fond – EAGGF, Finančný nástroj pre riadenie rybolovu – FIFG), ku ktorým sa samostatne priraduje Kohézny fond.

Trvalo udržateľný rozvoj –taký rozvoj, ktorý umožňuje uspokojovanie potrieb súčasných generácií bez toho, aby boli ohrozené nároky budúcich generácií na uspokojovanie ich potrieb. Trvalo udržateľný rozvoj zahŕňa zložky: ekonomickú, sociálnu a environmentálnu. Je podmienkou rozvoja, ktorý obmedzuje výnosy požiadavkou trvalého zachovania rozsahu služieb a kvality zdrojov v danom území. Pre neobnoviteľné zdroje berie v úvahu neustálu potrebu nahradzovania zdrojov. Pre obnoviteľné zdroje je to miera využívania do limitu regeneračných schopností.

Úloha – predstavuje hierarchicky najnižšie postavenú zložku programu, pričom má nasledujúcu charakteristiku: špecifická činnosť vykonávaná v rámci opatrenia, najkonkrétnejšie pomenovanie riešenia problému, obsahuje zodpovednosť, termíny a financovanie.



ANALYTICKO-STRATEGICKÁ ČASŤ

2 AUDIT HOSPODÁRSKÝCH, SOCIÁLNYCH A KULTÚRNO-SPOLOČENSKÝCH ZDROJOV

2.1 Charakteristika obce

2.1.1 Geografická charakteristika

Obec Gemerská Hôrka leží na rozhraní juhozápadnej časti Slovenského krasu a Rimavskej kotliny na nive a terase Slanej. Ako pokračovateľka stredovekých zemianskych osád Malach a Ozoran, oba doložené r. 1243, patrí medzi najstaršie usadlosti v Gemeri.

Názov Horka začína používať od r. 1413 a názov Gemerská Hôrka od r. 1927. Nachádza sa tu reformovaný kostol z roku 1786 a niekoľko starších vidieckych domov. Chotár na pahorkatine a krasovej plošine je zalesnený prevažne dubovohrabovými lesmi, na juhu sklonené svahy dubom plstnatým, niva v kaňonovitom údolí Slanej je odlesnená. Má rendziny a ilimerizované pôdy. Nadmorská výška obce v jej strede je 217, v jej chotári je 200 - 429 m.

Prírodné podmienky

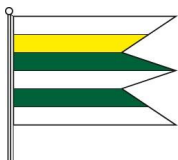
Katastrálne územie Gemerskej Hôrky patrí do dvoch geomorfologických jednotiek. Prevažná časť patrí do oddielu Licinská pahorkatina, patriacej do podcelku Rimavská kotlina celku Juhoslovenská kotlina, patriacej do oblasti Lučensko-košickej zníženi, údolie Slanej leží v oddieli Gemerské terasy. Severný výbežok katastra a územie severne od obce ležia v celku Slovenský kras a jeho oddieli Koniarska planina, patriaceho do oblasti Slovenské rudohorie. Obe oblasti sú súčasťou subprovincie Vnútorne Západné Karpaty provincie Západné Karpaty podsústavy Karpaty.

Reliéf

Z hľadiska energie reliéfu väčšia časť Licinskej pahorkatiny predstavuje mierne až stredne zvltný reliéf, kým v oblasti Koniarskej planiny, Gemerských terás a prilahlého územia prevláda silne zvltný až mierne rezaný reliéf. Horizontálna členitosť reliéfu je na severnom a južnom výbežku katastra 1,75 – 2,5 km/km², smerom do vnútra katastra sa striedajú pásy členitosti 1,25 – 1,75 km/km² a 0,5 – 1,25 km/km².

Z hľadiska odolnosti hornín je územie západnej polovice katastra zaradené do I. (najvyššieho) stupňa odolnosti – prevažne komplexy masívnych vápencov a dolomitov, miestami karbonatické zlepenice, východná polovica do IV. (najnižšieho) stupňa odolnosti, pričom ide prevažne o sedimentárnu výplň kotlin a eróznych brázd.

Z hľadiska morfoštruktúry patrí celé územie do morfoštruktúry Vnútorých Západných Karpát. Oblasť Rimavskej kotliny patrí do jej morfoštruktúrneho typu Lučensko-košickej zníženi, v rámci ktorej predstavuje výraznú negatívnu morfoštruktúru – priekopovú prepadlinu. Oblasť Koniarskej planiny predstavuje



semimasívnu morfoštruktúru Slovenského rudohoria a v rámci nej semimasívny mierne vyklenutý blok.

Zo súčasných reliéfových procesov prevládajú v oblasti Rimavskej kotliny fluvialne a stráňové procesy, z ktorých sa uplatňuje slabý fluvialny erózný proces s miernym pohybom svahových hmôt v pahorkatinách s dominanciou rozvretých úvalinovitých dolín a v nive Slanej fluvialny akumuláčno-erózný proces. Koniarska planina leží v oblasti rozpúšťacích a kombinovaných procesov, z ktorých sa uplatňuje krasový proces s tvorbou čisto krasových foriem s úplným zastúpením krasových foriem.

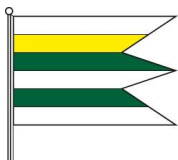
Z geomorfologického hľadiska predstavuje niva Slanej reliéf rovín a nív a má tvar prielomovej kaňonovitej doliny. Na ňu v oblasti Rimavskej kotliny nadväzuje reliéf pedimentových podvrchovín a pahorkatín a reliéf kotlinových pahorkatín, v ktorých sa uplatňujú na okrajoch údolí akumuláčne formy – svahoviny s prevahou hĺn. Terénne vyvýšeniny na južnom okraji katastra predstavujú štruktúrne tvrdoše.

Oblasť Koniarskej planiny má reliéf krasových planín, v rámci ktorého sa vyskytujú charakteristické morfológické tvary a formy (krasové jamy, úvaly, pozdĺžne krasové depresie na tektonických líniah, suché doliny, morfológicky menej výrazné vršky vystupujúce z krasových chrbtov, krasové chrbty a kopy, vápencové stráne mierne a strmé so sklonom vyše 30 stupňov, suché fluvio-krasové doliny, exhumované krasové stráne). Povrch planiny v severnom výbežku katastra predstavuje poriečnu roveň, výbežok severne od obce je tvorený exhumovanú krasovú kryhu a vršky so zvyškami štrkov poltárskej a košickej štrkovej formácie. Rozľahlá plocha medzi výbežkami 8 Koniarskej planiny severozápadne od obce predstavuje v rámci okrajových krasových foriem okrajové polia s charakteristickými formami reliéfu – slepými úvalinami a slepými periglaciálnymi dolinami, krasovými jamami na pokrytom krase a exhumovanými krasovými vrškami. Reliéf je lokálne dotváraný nevelkými opustenými lomami.

Z foriem reliéfu, uvedených v Metodickom postupe spracovania krajinnoekologického plánu v rámci prieskumov a rozborov územného plánu obce (MŽP SR, 2001, ďalej len metodika KEP), sa v posudzovanom území vyskytujú jednotky s kódmi 1., 2., 6., 8., 9., 10., 11., a 15. Priemerná sklonitosť územia sa v oblasti katastra pohybuje v rozmedzí 2 – 60, severný výbežok predstavuje územie so sklonitosťou 6 – 140.

Horniny

Horninové podložie je odrazom lokalizácie katastra. Údolia Slanej a slepých dolín tokov medzi výbežkami Koniarskej planiny sú vyplnené kvartérnymi holocénnymi fluvialnymi sedimentmi – v nive Slanej sú hlinito-piesočnaté, ílovité, v nivách potokov štrkovité, štrkovito-piesčité. Na okrajoch nivy Slanej sa lokálne vyskytujú kužele hlinito-štrkovitých proluvialnych sedimentov. Na severnom okraji obce nadväzujú na nivné sedimenty pleistocénno-holocénne hlinito-kamenité deluviálne sedimenty, ktoré sa vo väčšom rozsahu vyskytujú na úpätí Koniarskej planiny a jej výbežkov. Na západnom okraji obce na nivu nadväzujú pleistocénne hlinité a hlinito-štrkovité deluviálne sedimenty würmu, ktoré južne od Koniarskej planiny vypĺňajú rozsiahle plochy územia. Würm reprezentujú aj fluvialne sedimenty na hornom toku Slanej v oblasti jej pôvodného koryta, tvorené štrkami, piesčitými štrkami a pieskami dnovej akumulácie riečnej nivy. Terciér je v



celom južnom výbežku mimo nivy Slanej zastúpený miocénnym neogénom, konkrétne poltárskym súvrstvím pontu, tvoreným pestrými ílmi, štrkami a pieskami.

V oblasti Koniarskej planiny a lokálne aj mimo nej sa vyskytujú nerozlíšené triasové wettersteinské vápence fácie karbonátovej platformy, ktoré budujú centrálnu časť planiny a do katastra zasahujú v jeho severnom výbežku. Okrajové časti planiny a jej výbežky sú na území katastra budované wettersteinskými dolomitmi (ladin – kordevol) a steinalmskými vápencami (anis: bityn – pelsón – ilýr), patriace rovnako k fácií karbonátovej platformy, ako aj reiflinské a pseudoreiflické vápence (pelsón – kordevol) a v malej miere schreyeralmské vápence (ilýr – fasan) svahovej a panvovej fácie triasu. Niektoré z týchto vápencov, ako aj gutensteinské vápence (najvyšší spat – anis: egej – bityn) a bodvasilašské verfénskeho súvrstvia (skýt), tvorené pestrými pieskovecami a bridlicami (spodný skýt: griesbach – spodný namal) majú lokálne, obmedzené výskyty na okraji nivy Slanej.

Ojedinelé zastúpenie má meliatska formácia meliatika, patriaca k jure, reprezentovaná metabazaltmi jaklovských paleobazaltov v strede obce, tvoriacimi blok triasových hornín v meliatskej formácii.

Najvrchnejšie kvartérne útvary predstavujú v nive Slanej holocénne fluviálno-nivné sedimenty v dolinách pohorí, zvyšnú časť Rimavskej kotliny v území pokrývajú nesúvislé plytké stráňové a podstráňové sedimenty (elúviá – delúviá) na nespevnených neogénnych sedimentoch, oblasť Koniarskej planiny plošinové a stráňové sedimenty polygénneho pôvodu (hlinité, hlinito-ílovité až hlinito-skeletnaté) prevažne würmu.

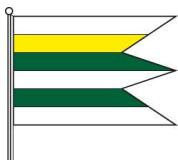
Z hľadiska inžinierskogeologickej rajonizácie leží posudzované územie na rozhraní oblasti vnútrohorských kotlín regiónu tektonických depresí oblasti jadrových stredohorí regiónu jadrových pohorí. Horniny v oblasti Rimavskej kotliny sú v oblasti nivy Slanej zatriedené v triede B – štrkovité zeminy a mimo nej v triede B + C + D – striedanie nesúdržných a súdržných zemín, v oblasti Koniarskej planiny v triede A1 – skalné horniny.

Z hľadiska litogenetickej klasifikácie ide v prípade nivy Slanej o pokryvné útvary – štvrtohorné sedimenty (>5 m) riečne – v dne dolín, tvorené piesčitými štrkami (zväčša s hlinitým pokryvom), vo zvyšnej časti územia Rimavskej kotliny o zväčša štrkovito-piesčité sedimenty predštvrtohorného podkladu – štrky, piesky a íly, v oblasti Koniarskej planiny sú to karbonátové sedimenty predštvrtohorného podkladu – vápence, dolomity.

Povrchové a podzemné vody

Litologická charakteristika podkladu odráža aj jeho hydrologické vlastnosti. Nivu Slanej vyplňajú kvartérne piesky a štrky nívnych území s veľmi dobrou až dobrou pórovou priepustnosťou a stredným zvodnením, zvyšnú časť Rimavskej kotliny neogénne súvrstvia ílov, slieňov a pieskov (mladší neogén) prekryté sprašou, ktoré majú dobrú až slabú pórovú priepustnosť a minimálne zvodnenie.

Koniarsku planinu tvoria horniny staršieho mezozoika (trias, jura) s prevahou vápencov a dolomitov, ktoré majú veľmi dobrú až dobrú puklinovo-krasovú priepustnosť a veľmi vysoké zvodnenie. V časti katastra na území Koniarskej planiny patrí podzemná voda k typu dopĺňanému iba zo zrážok – pohoria, vo zvyšnej časti územia je podzemná voda dopĺňaná 70 % z riek a ich prítokov – nivy. Podľa pôvodu rozpustených látok sú



podzemné vody oblasti Rimavskej kotliny petrogénne, 9 karbonáto-génne a silikátovo-karbonátogénne, Ca – Mg – Na – HCO₃ – SO₄ chemického zloženia, s mineralizáciou 300 – 500 ml.l-1 v piesčito-štrkových sedimentoch s medzizrnovou priepustnosťou, v bezprostrednom okolí Slanej sú podzemné vody fluviogénne prechodné a zmiešané, fluvialných sedimentoch dnovej výplne s medzizrnovou priepustnosťou. V oblasti Koniarskej planiny je podzemná voda petrogénna, karbonátogénna výrazná, Ca – Mg – HCO₃ chemického zloženia, s mineralizáciou 250 – 500 ml.l-1 vo vápencovo-dolomitických kolektoroch mezozoika s puklinovou a puklinovo-krasovou priepustnosťou. Hladina podzemnej vody je zväčša <2 až 2 – 5 m hlboko, vo vyšších severných častiach údolí v hĺbke 5 – 10 m.

Z hľadiska hustoty riečnej siete leží celé územie katastra v stupni dĺžky tokov 0 – 100 m/km², údolie Slanej v stupni 2500 a viac m/km². Z hľadiska režimu odtoku patrí územie do oblasti vrchovinnó-nížinnej s typom režimu dažďovo-snehovým, rieka Slaná má snehovo-dažďový typ režimu odtoku.

Pôdy

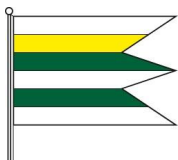
Z pôdných typov sa v oblasti katastra Gemerskej Hôrky vyskytujú v nive Slanej a oblasti Rimavskej kotliny fluvizeme glejové, typické, lokálne aj psefitické zo skupiny pôd nívnych, lokálne sa vyskytuje aj kambizem pseudoglejová zo skupiny hnedých pôd a glej typický zo skupiny pôd hydromorfných. V oblasti Koniarskej planiny sa vyskytujú rankre typické, kambizemné, rendziny typické, litycké, kambizemné, sutinové a rubefikované zo skupiny pôd melanických (v zmysle metodiky KEP typy s kódmi 2., 8., 10., 13., 16., 19., 22., 23., 25., 84., 113., 115. a 116.).

Z pôdných druhov sa vyskytujú pôdy stredné (hlinité), v oblasti medzi výbežkami Koniarskej planiny ílovito-hlinité (v zmysle metodiky KEP jednotky s kódmi 5.). Ako pôdotvorný substrát majú uvedené pôdy v oblasti Rimavskej kotliny fluvialne aluviálne sedimenty – hliny, íly a zmiešané (nad 35 % hrubozrnných úlomkov), terasové sedimenty zmiešané (nad 35 % hrubozrnných úlomkov), v malej miere polygenetické a spraoidné sedimenty – hliny, v oblasti Koniarskej planiny sú výlučne sedimentárne horniny chemogénne a biochemické – vápence a dolomity.

Klíma

Z hľadiska oslnenia reliéfu sa vyskytujú v území prakticky všetky kombinácie, uvedené v metodike KEP, pričom napr. pri veľkých sklonoch prevládajú vhodnejšie kombinácie (prevažne južné expozície). Územie katastra leží z klimatického hľadiska v teplom, mierne vlhkom okrsku teplej oblasti s chladnou zimou, severovýchodný okraj katastra zasahuje do mierne teplej oblasti a jej mierne teplého, mierne vlhkého vrchovinnového okrsku.

V území sa striedajú dva klimatogeografické typy – v južnej časti územia je typ mierne teplej kotlinovej klímy s veľkou inverziou teplôt, mierne suchej až vlhkej, severná časť patrí do oblasti mierne teplej horskej klímy s malou inverziou teplôt, vlhkej až veľmi vlhkej.



Lesná vegetácia

V posudzovanom území sa lesné porasty nachádzajú v jeho severnej časti a na juhozápadnom okraji. V oblasti Koniarskej planiny ide o súvislé lesné porasty, rozčlenené lesnými cestami, skladmi a malými lúčkami, v južnej časti planiny nad obcou aj rozsiahlymi neporastovými plochami. Na juhozápadnom okraji katastra zasahuje do územia úzky pruh lesných porastov, v západnej časti južného výbežku katastra sú kompaktné plochy porastov.

Južné svahy planiny a neporastové plochy sú porastené dubinami, v ktorých na mnohých miestach prevažujú krikové formácie, veľký podiel má aj borovica z náletu. Hlbšie v oblasti planiny prevládajú vysokokmenné dubiny s prímiesou ďalších lesných drevín (hrab, buk, javor mliečny, horský, čerešňa vtáčia, brest). V južnej časti územia sú dobre vyvinuté dubiny s hrabom a ďalšími drevinami (čerešňa vtáčia, lipa malolistá). V nivách tokov na lesnom pôdnom fonde sa lokálne vyskytujú dobre zachovalé fragmenty pôvodných podhorských jelšových lesov.

Nelesná drevinová vegetácia

V strednej časti územia je veľmi slabo zastúpená, dostatočne priestorovo a druhovo štruktúrovaná mimolesná zeleň je len na úpätí Koniarskej planiny a južne od obce, prevažne na okrajoch lesných porastov. Porasty krovín na krajinárskych štruktúrach v poľnohospodárskej krajine sú tvorené trnkou, hlohom, bazou čiernou, ružou šípovou, zobom vtáčim, agátom, javorom poľným, svíbom krvavým, vrbou rakytovou, na lesných okrajoch k nim pristupuje lieska, topol osikový, hruška.

Na stržiach tokov a vlhkejších štruktúrach prevláda vrba krehká, purpurová, a sivá, jaseň, dráč, bršlen európsky, kalina a ďalšie druhy. Najmä v nive Slanej v medzihrádzovom priestore sú dobre 10 vyvinuté brehové porasty s jelšou lepkavou, ktoré majú miestami charakter lužného lesa, časť porastov pravostranných prítokov tvoria nepôvodné pravidelne monokultúrne aleje euroamerických topolov.

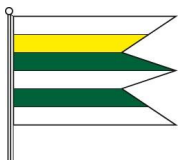
V oblasti teplomilných krovín na svahoch Koniarskej planiny sa lokálne vyskytuje svíb drieňový a krvavý, plamienok plotný, čerešňa mahalebková, trnka, tavoľníky, ruže, hlohy a ďalšie teplomilné kroviny, na malých plochách vápencových ostrovov v oblasti Šoš pustatiny sú ochudobnené o vzácnejšie druhy.

V rámci celoslovenských pomerov predstavuje posudzované územie krajinu so stredným zastúpením rozptýlenej stromovej zelene a prevažne krajinu bez rozptýlenej krovinovej zelene, len pás územia západne od obce predstavuje krajinu so stredným zastúpením krovín.

Z krovín sa striedajú teplomilné trnkové kroviny a trnkové lieštiny, z krovinových vrbín sa v južnej časti územia vyskytujú nížinné a pahorkatinné vrbiny, v severnej časti územia podhorské vrbiny.

Trvalé trávne porasty

Trvalé trávne porasty sú v intenzívne využívanej poľnohospodárskej krajine zväčša intenzifikované, premenené, mimo tohto priestoru sú neudržiavané, zarastajú náletmi drevín a strácajú svoj pôvodný charakter. Z prirodzených trávnych porastov sú najlepšie udržiavané fragmenty lúk na okraji nivy Slanej pod obcou, ako aj xerothermné pasienky v



oblasti Hôrky a Ohrád a na malých plochách vápencov v oblasti Šoš pustatiny. Lokálne sa nachádzajú prameniská, malé plochy slatinísk, v nive potoka zo Šoš pustatiny aj rozsiahlejšie plochy vysokobylinných močiarnych spoločenstiev.

Orná pôda a trvalé kultúry

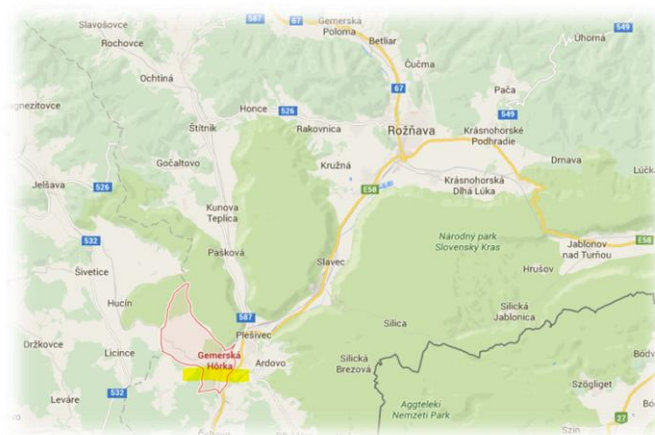
Prevažnú časť poľnohospodárskeho pôdneho fondu v oblasti Rimavskej kotliny tvoria orné pôdy. Veľká časť oráčín bola v minulosti scelená do veľkých blokov, z ktorých bola odstránená mimolesná zeleň a množstvo fragmentov prirodzenej vegetácie lokálnych mokradí a xerothermných plôch, najmä v oblasti Šoš pustatiny, ako to dokazuje porovnanie súčasného stavu so staršími mapami oblasti. Pomerne nedávno došlo k rozsiahlej redukcii zelene južne od železničnej trate Gemerská Hôrka – Hucín a rozoraniu týchto plôch s ponechaním jednotlivých solitérnych stromov v oráčinách. Na malej ploche na juhozápadnom okraji obce sa nachádza ovocný sad.

Vodné toky a plochy

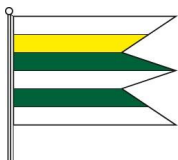
Osou územia je rieka Slaná, ktorá tvorí východnú hranicu katastra. V celej časti územia je regulovaná, zo strany obce ohraničená pravostrannou hrádzou. Rovnako regulované sú aj pravostranné prítoky (Mlynský potok a bezmenné prítoky), ktoré v území priberá. V oblasti Šoš pustatiny sú pôvodné toky kanalizované, stekajú sa v čiastočne regulovanom toku, ktorý končí v prirodzenej nive a v oblasti Hôrky sa stráca.

Chránené územia prírody a lokality

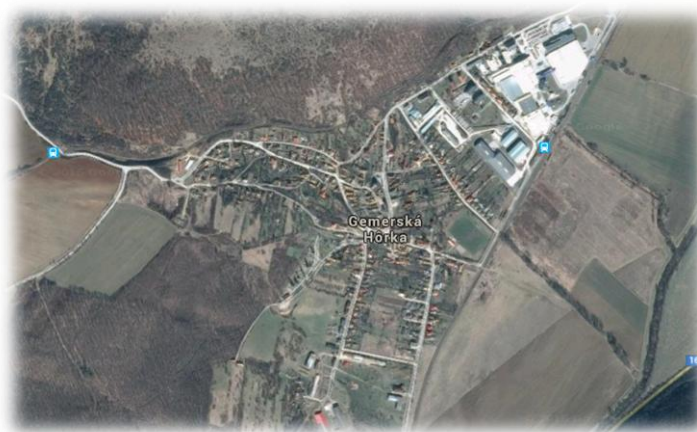
V riešenom území sa v súčasnej dobe nachádzajú plochy alebo objekty, chránené v zmysle zákona NR SR č. 543/2002 Z.z. o ochrane prírody a krajiny (ďalej len „zákon“). Ide o nevyhlásenú prírodnú pamiatku Skalická jaskyňa, ako aj všetky jaskyne spĺňajúce podmienky zákona – vo všetkých platí 5. stupeň ochrany. Časť katastra leží na území Národného parku Slovenský kras a jeho ochranného pásma, vyhláseného nariadením vlády SR z 13. 2. 2002. K.ú. obce je súčasťou navrhovaného chráneného vtáčieho územia (CHVÚ) SKCHVU027 Slovenský kras.



Obr. č. 1 – Lokalizácia obce v rámci okresu Rožňava



Obr. č. 2 – Detail lokalizácie okolia obce Gemerská Hôrka



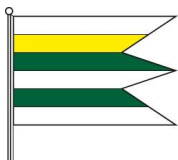
Obr. č. 3 – Detail lokalizácie centra obce Gemerská Hôrka

2.1.2 Historický vývoj obce

Názov **Hôrka**, prvýkrát doložený r. 1413, pôvodne slúžil na označenie miestnej časti dediny Malach, známej aj ako **Vyšný Malach**. Ku zmene názvu obce došlo v priebehu 15. storočia, kedy sa pomenovanie Hôrka rozšírilo na označenie celej dediny. Približne o storočie neskôr, táto z Malachu vznikla Hôrka si pričlenila územie susednej osady **Ezeren**, ktorej pôvodný slovanský názov **Ozoran** z r. 1243 sa v maďarskom jazykovom prostredí postupne pozmenil na **Özörény**.

V 16. storočí, v období tureckých nájazdov, usadlosť Malach spustla. Podobný osud postihol aj Hôrku na prelome 17. a 18. storočia, v čase protihabsburských povstaní a náboženských vojen, kedy ju obyvateľstvo dočasne opustilo. Navrátilo sa až v kludnejších časoch, doplnené novými elementami vlašského pôvodu, ktorí sa zaoberali pastierstvom. Koncom 18. storočia obec už mala okolo 500 obyvateľov. V r. 1786 tu postavili **kostol** a v r. 1792 zriadili **školu**.

Na začiatku 19. storočia obec postihli rôzne tragédie: v r. 1831 vypukla cholera, na čo obyvateľstvo zareagovalo vzburou, ktorú musela potlačiť armáda; v r. 1837 vyhorela stará obecná škola. Po rakúsko-uhorskom vyrovnaní v 1867 nastali nové časy aj v živote



dediny: postavenie novej školy v r. 1872, prístavba veže ku kostolu v r. 1873, výstavba železnice a otvorenie v r. 1874 a pod. Najmarkantnejšou udalosťou tohto obdobia bolo však odkúpenie **Veczkiho vodného mlyna** v r. 1882 a postavenie modernej celulózy v r. 1883-1884 Prvou maďarskou papiernickou spoločnosťou.

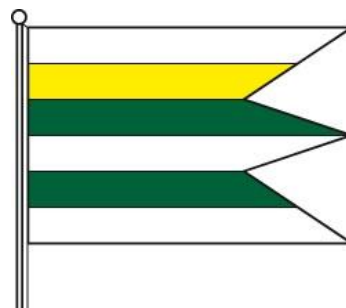
Závod na výrobu celulózy a papiera poznačil celý ďalší vývoj Gemerskej Hôrky. Táto sa v 20. storočí postupne pretransformovala na vyspelú priemyselnú obec. Zmenila sa skladba i zloženie jej obyvateľstva, ktorého počet stúpol nad 1000, a zmenili sa aj životné a sociálne podmienky ľudí, ktorí tu žili, ich hospodárska, kultúrna a politická vyspelosť.

Obec Hôrka bola v r. 1906 premenovaná na Özörény, ktorý názov používala do r. 1920. Medzi tým, po rozpade Rakúsko-uhorskej monarchie, obec sa stala súčasťou Československej republiky. Svoj súčasný názov Gemerská Hôrka získala v r. 1927, pričom v rokoch 1938-1945, kedy bola pričlenená k Maďarsku, sa opäť volala Özörény.

V podniku **Gemerská Celulóзка a Papiereň**, ktorý zanikol v r. 1992, pracovalo okolo 500 ľudí. V súčasnosti zamestnáva spoločnosť **SCA Hygiene Products Slovakia** vo svojom modernom závode okolo 750 stálych zamestnancov, a ďalších približne 400 ľudí ako stálych subdodávateľov. Spoločnosť SCA Hygiene Products Slovakia je postavená na mieste bývalej celulózy. Z hľadiska pracovných príležitostí nemenej dôležitá je aj firma **Domitri**, ktorá sa zaoberá recykláciou plastových odpadov, výrobou fólií a vriec.

Obyvatelia obce sa zaoberali pôdohospodárstvom, pálením dreveného uhlia a vápna, poľovníctvom, chovom oviec a kôz.

2.1.3 Heraldické znaky obce



V zelenom štíte vpravo zo zlatej hrudy vyrastajúca strieborná, vľavo prehnutá vetvička, vedľa strieborné sklonené radlice - čerieslo a lemeš.

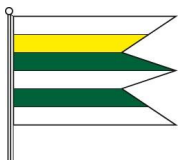
Komentár: Poľnohospodársky motív podľa odlačky pečatidla zo zač. 19. stor., zachovaného na dokumente z r. 1866.

Dátum prijatia: 24.01.1997

Číslo uznesenia: OZ - uzn. /97

Signatúra HR SR: G-19/1997

Autori: Jozef Novák, Ladislav Čisárik



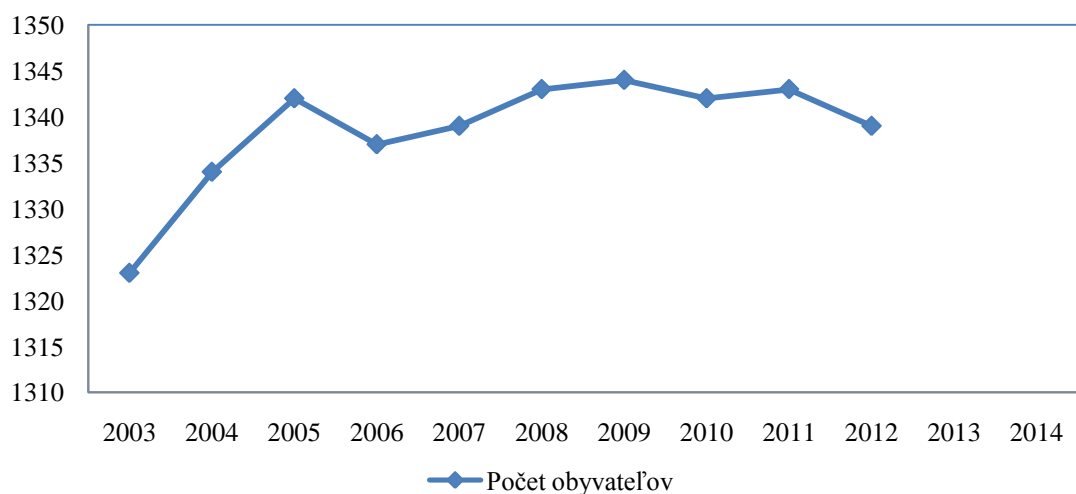
2.2 Demografický vývoj a štruktúra obyvateľov obce

2.2.1 Vývoj počtu obyvateľov obce

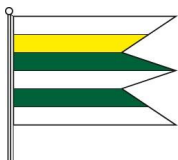
Tabuľka č. 1: Vývoj počtu obyvateľov v rokoch 2003 - 2014

Rok	Počet obyvateľov
2003	1323
2004	1334
2005	1342
2006	1337
2007	1339
2008	1343
2009	1344
2010	1342
2011	1343
2012	1339
2013	-
2014	-

Zdroj: ŠÚ SR - SOBD 2011, obec



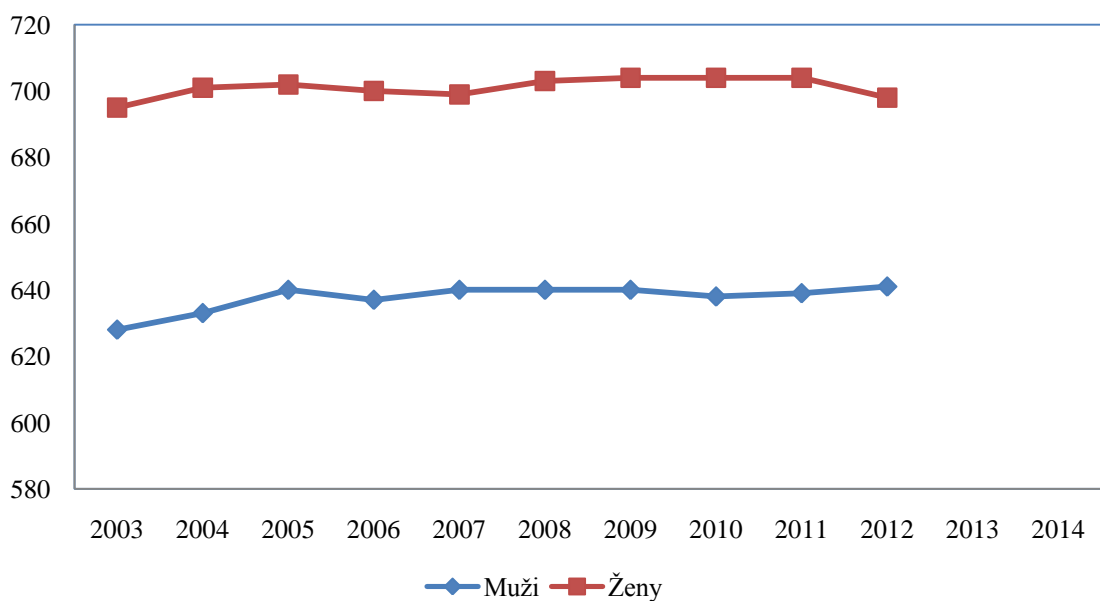
Graf č. 1: Vývoj počtu obyvateľov v rokoch 2003 - 2014



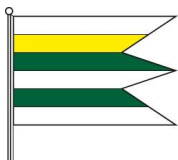
Tabuľka č. 2: Vývoj počtu obyvateľov podľa pohlavia v rokoch 2003 - 2014

Rok	Muži	Ženy	Spolu
2003	628	695	1323
2004	633	701	1334
2005	640	702	1342
2006	637	700	1337
2007	640	699	1339
2008	640	703	1343
2009	640	704	1344
2010	638	704	1342
2011	639	704	1343
2012	641	698	1339
2013	-	-	-
2014	-	-	-

Zdroj: ŠÚ SR - SOBD 2011, obec



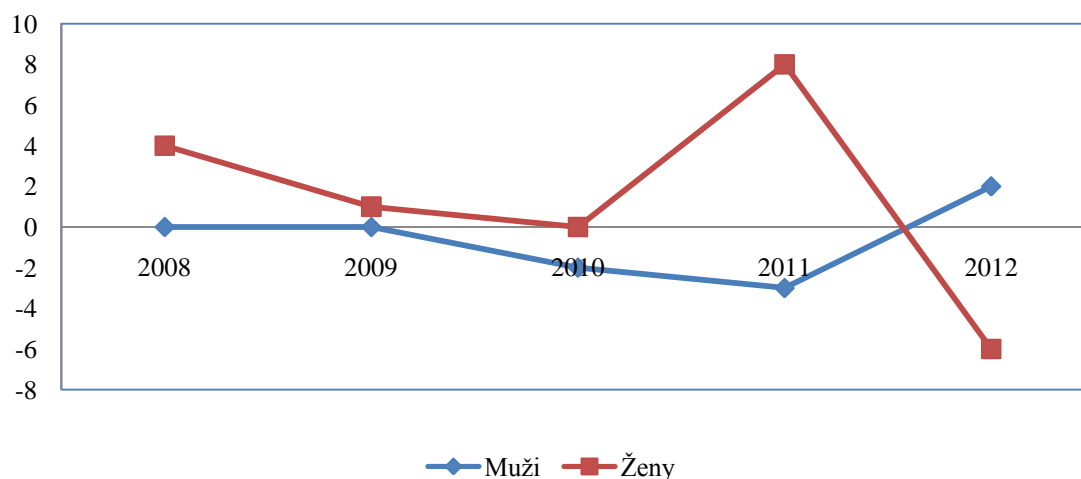
Graf č. 2: Vývoj počtu obyvateľov podľa pohlavia v rokoch 2003 - 2014



Tabuľka č. 3: Prírastok / úbytok obyvateľov podľa pohlavia v rokoch 2008 - 2012

Rok	Živonarodení		Zomrelí		Prírodný prírastok / úbytok		Prírastok / úbytok sťahovaním		Celkový prírastok / úbytok	
	Muži	Ženy	Muži	Ženy	Muži	Ženy	Muži	Ženy	Muži	Ženy
2008	4	6	8	7	-4	-1	4	5	0	4
2009	8	10	7	7	1	3	-1	-2	0	1
2010	6	9	6	7	0	2	-2	-2	-2	0
2011	1	6	4	5	-3	1	0	7	-3	8
2012	8	6	6	13	2	-7	0	1	2	-6

Zdroj: ŠÚ SR - SOBD 2011, obec



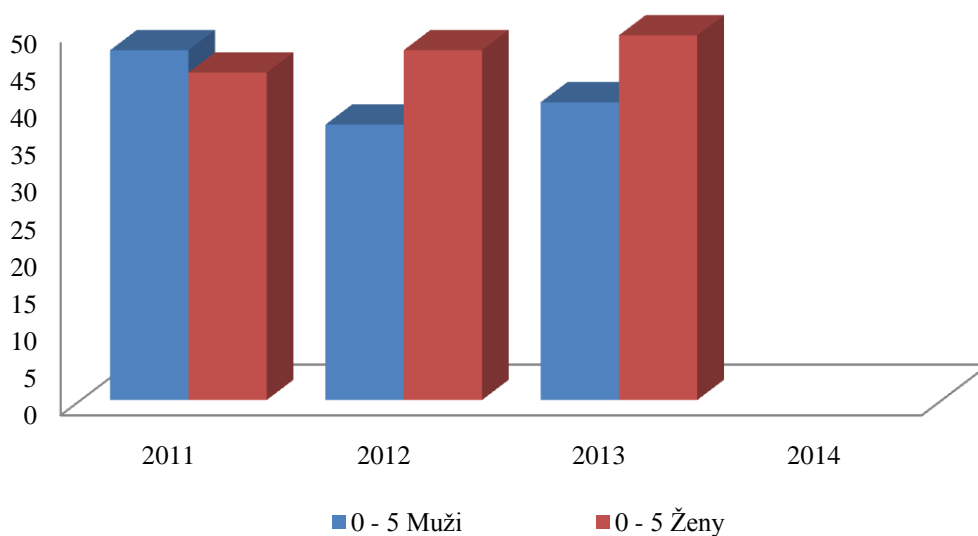
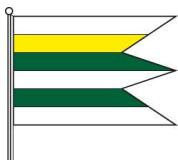
Graf č. 3: Prírastok / úbytok obyvateľov v rokoch 2008 - 2012

2.2.2 Rozdelenie obyvateľov obce podľa veku a pohlavia

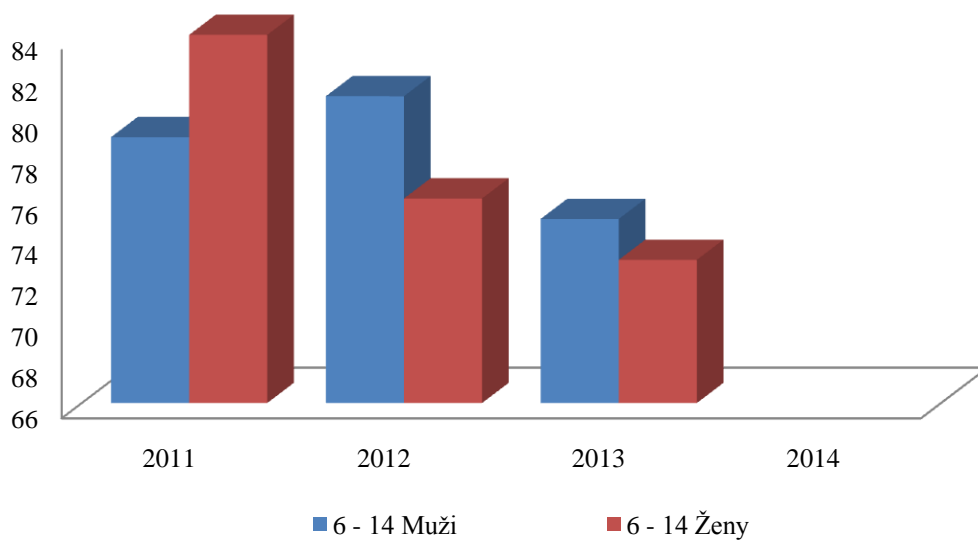
Tabuľka č. 4: Veková štruktúra obyvateľov podľa pohlavia v rokoch 2011 - 2014

Vek	0 - 5		6 - 14		15 - 64		65 a viac		Spolu
	Muži	Ženy	Muži	Ženy	Muži	Ženy	Muži	Ženy	
Rok									
2011	47	44	79	84	466	470	50	98	1338
2012	37	47	81	76	471	481	50	100	1343
2013	40	49	75	73	472	482	54	94	1339
2014									

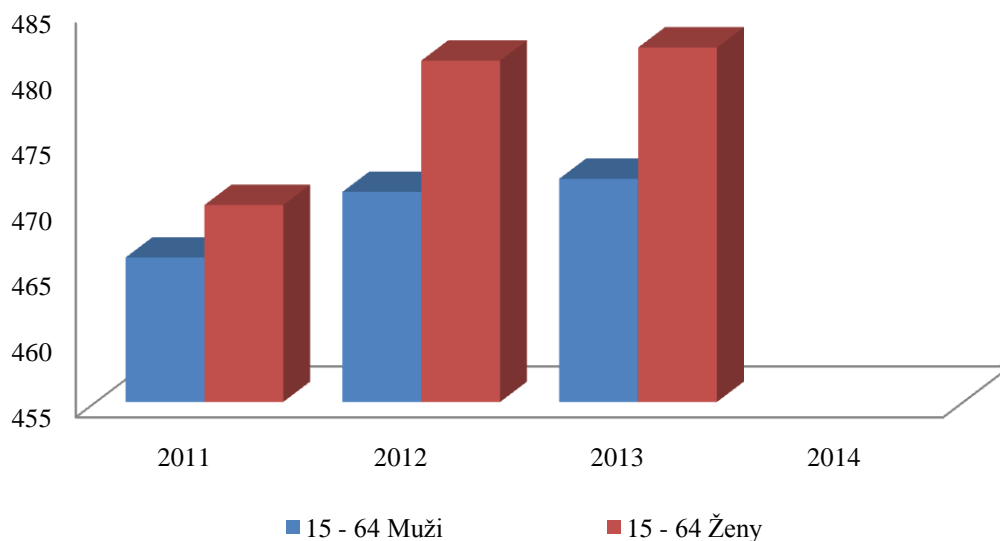
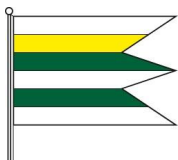
Zdroj: ŠÚ SR - SOBD 2011, obec



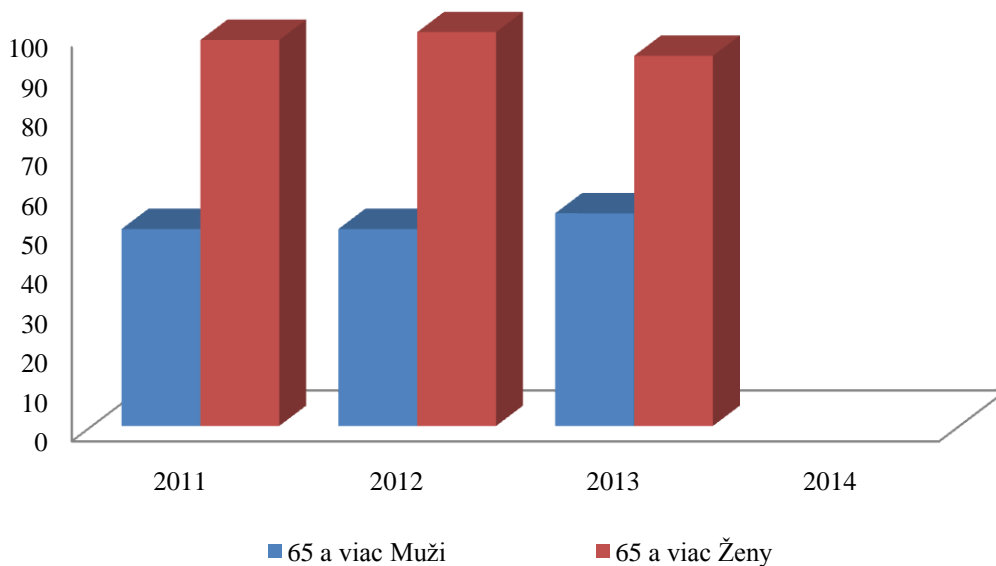
Graf č. 4a: Veková štruktúra obyvateľov podľa pohlavia v rokoch 2011 - 2014



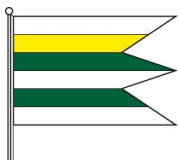
Graf č. 4b: Veková štruktúra obyvateľov podľa pohlavia v rokoch 2011 - 2014



Graf č. 4c: Veková štruktúra obyvateľov podľa pohlavia v rokoch 2011 - 2014



Graf č. 4d: Veková štruktúra obyvateľov podľa pohlavia v rokoch 2011 - 2014

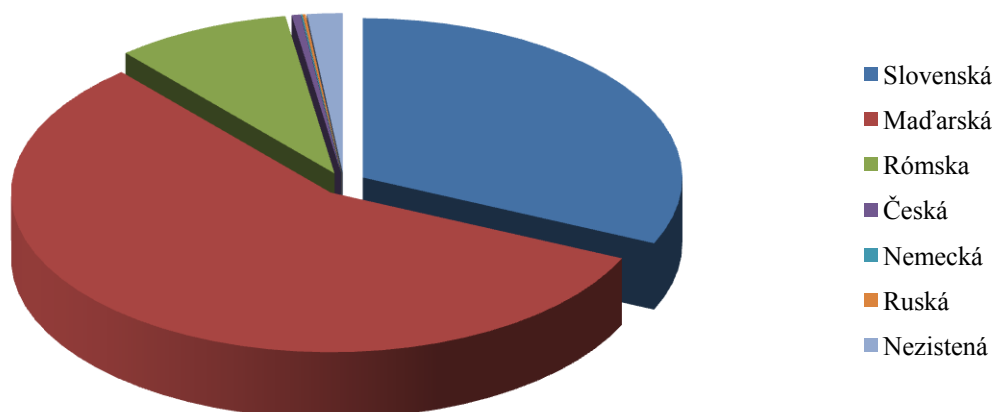


2.2.3 Národnostné zloženie obyvateľstva

Tabuľka č. 5: Štruktúra obyvateľov podľa národnosti

Národnosť	Spolu	%
Slovenská	425	31,76
Maďarská	761	56,88
Rómska	119	8,89
Česká	6	0,45
Nemecká	1	0,07
Ruská	2	0,15
Nezistená	24	1,79
Spolu	1338	100,00

Zdroj: ŠÚ SR - SOBD 2011, obec

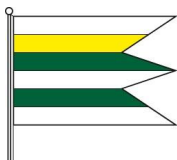


Graf č. 5: Štruktúra obyvateľov podľa národnosti

Tabuľka č. 6: Marginalizované rómske komunity v obci

Rómovia bývajúci rozptýlene (medzi majoritou)	Rómovia bývajúci v koncentráciách vo vnútri obce	Rómovia bývajúci koncentrovane na okraji obce	Rómovia bývajúci v segregovaných koncentráciách	Spolu
435	0	0	0	435
100,00%	0,00%	0,00%	0,00%	100,00%

Zdroj: Atlas rómskych komunit, obec



- Rómovia bývajúci rozptýlene (medzi majoritou)
- Rómovia bývajúci v koncentráciách vo vnútri obce
- Rómovia bývajúci koncentrovane na okraji obce
- Rómovia bývajúci v segregovaných koncentráciách

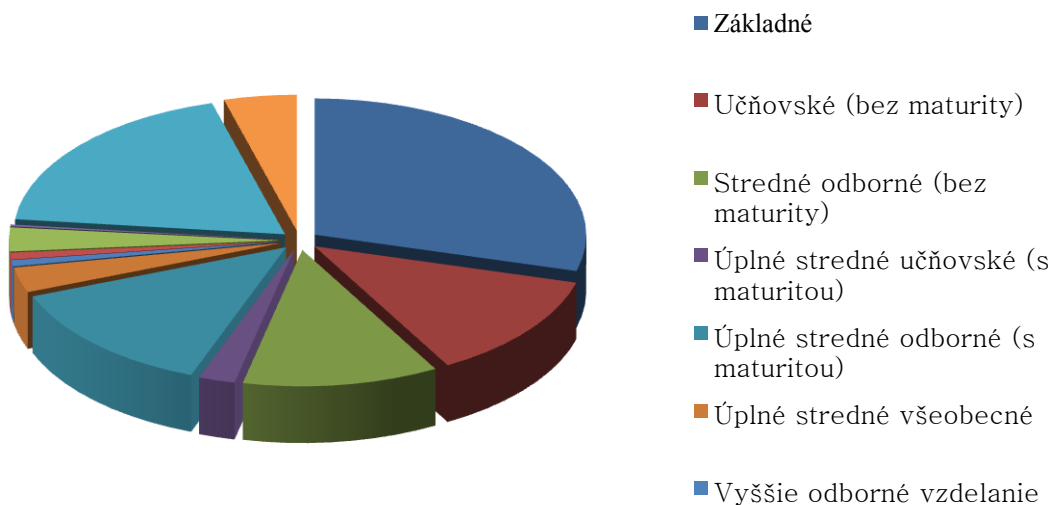
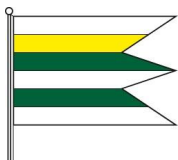
Graf č. 6: Marginalizované rómske komunity v obci

2.2.4 Vzdelanostná štruktúra obyvateľstva

Tabuľka č. 7: Štruktúra obyvateľov podľa stupňa najvyššieho dosiahnutého vzdelania

Najvyšší skončený stupeň školského vzdelania	Spolu	%
Základné	392	29,30
Učňovské (bez maturity)	168	12,56
Stredné odborné (bez maturity)	156	11,66
Úplné stredné učňovské (s maturitou)	29	2,17
Úplné stredné odborné (s maturitou)	180	13,45
Úplné stredné všeobecné	40	2,99
Vyššie odborné vzdelanie	10	0,75
Vysokoškolské bakalárske	11	0,82
Vysokoškolské magisterské, inžinierske, doktorské	38	2,84
Vysokoškolské doktorandské	3	0,22
Bez školského vzdelania	253	18,91
Nezistené	58	4,33
Spolu	1338	100,00

Zdroj: ŠÚ SR - SOBD 2011



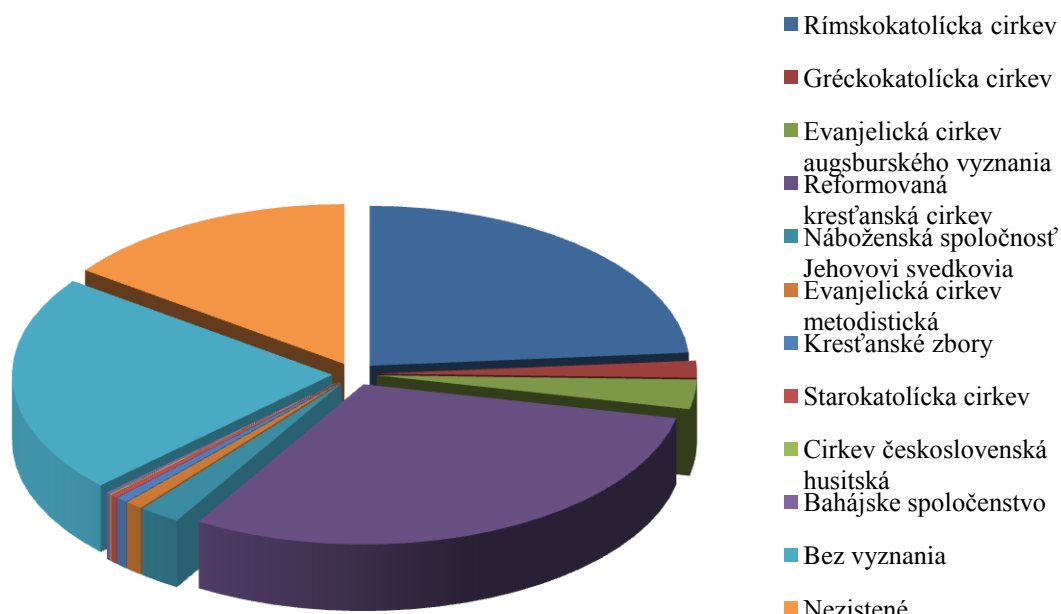
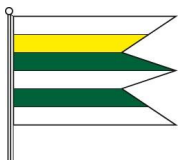
Graf č. 7: Štruktúra obyvateľov podľa stupňa najvyššieho dosiahnutého vzdelania

2.2.5 Vierovyznanie

Tabuľka č. 8: Štruktúra obyvateľov podľa náboženského vyznania

Náboženské vyznanie / cirkev	Spolu	%
Rímskokatolícka cirkev	317	23,69
Gréckokatolícka cirkev	23	1,72
Evanjelická cirkev augsburského vyznania	40	2,99
Reformovaná kresťanská cirkev	404	30,19
Náboženská spoločnosť Jehovovi svedkovia	28	2,09
Evanjelická cirkev metodistická	12	0,90
Kresťanské zbory	8	0,60
Starokatolícka cirkev	5	0,37
Cirkev československá husitská	1	0,07
Bahájske spoločenstvo	3	0,22
Bez vyznania	296	22,12
Nezistené	201	15,02
Spolu	1338	100,00

Zdroj: ŠÚ SR - SOBD 2011



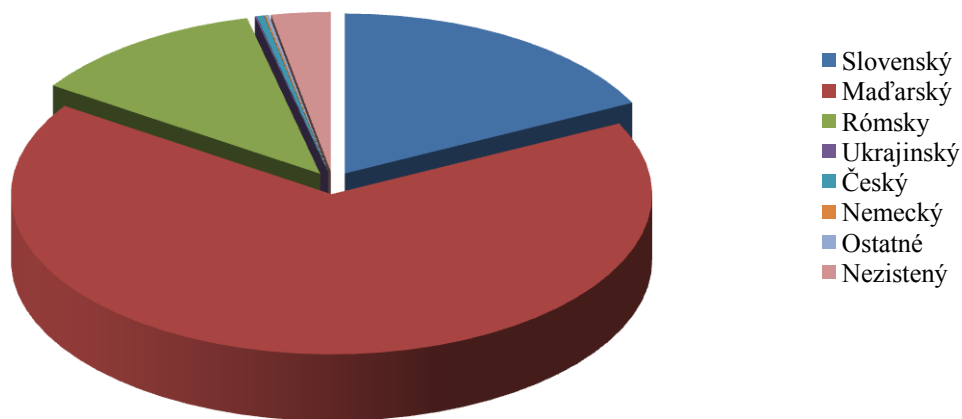
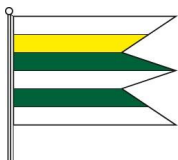
Graf č. 8: Štruktúra obyvateľov podľa náboženského vyznania

2.2.6 Zloženie obyvateľstva podľa jazyka

Tabuľka č. 9: Štruktúra obyvateľov podľa materinského jazyka

Materinský jazyk	Spolu	%
Slovenský	237	17,71
Maďarský	891	66,59
Rómsky	161	12,03
Ukrajinský	1	0,07
Český	5	0,37
Nemecký	1	0,07
Ostatné	2	0,15
Nezistený	40	2,99
Spolu	1338	100,00

Zdroj: ŠÚ SR - SOBD 2011

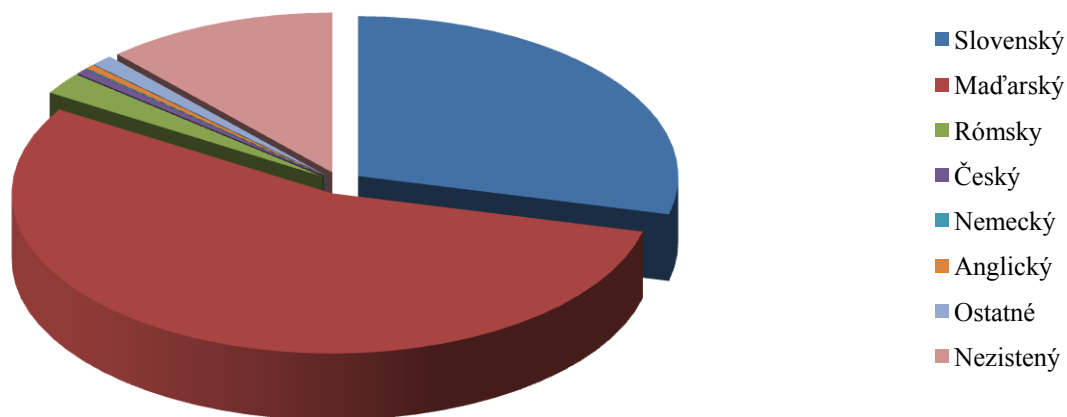
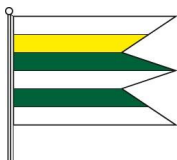


Graf č. 9: Štruktúra obyvateľov podľa materinského jazyka

Tabuľka č. 10: Štruktúra obyvateľov podľa najčastejšie používaného jazyka na verejnosti

Jazyk používaný na verejnosti	Spolu	%
Slovenský	386	28,85
Maďarský	735	54,93
Rómsky	30	2,24
Český	8	0,60
Nemecký	1	0,07
Anglický	6	0,45
Ostatné	15	1,12
Nezistený	157	11,73
Spolu	1338	100,00

Zdroj: ŠÚ SR - SOBD 2011

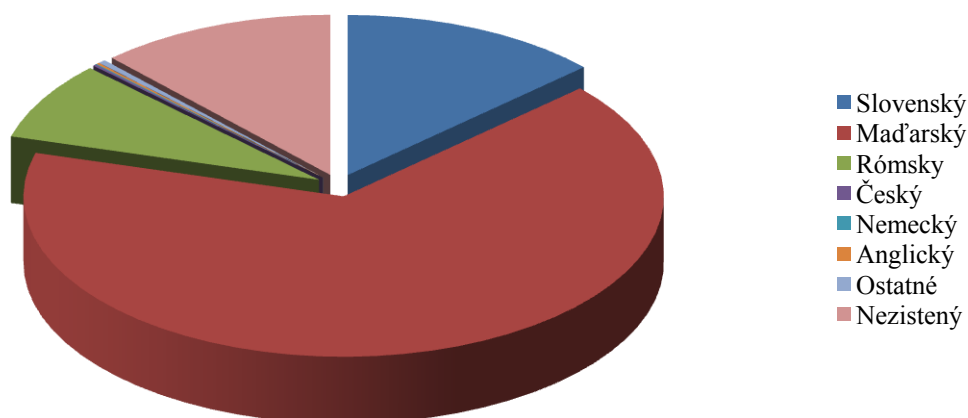
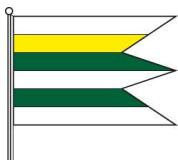


Graf č. 10: Štruktúra obyvateľov podľa najčastejšie používaného jazyka na verejnosti

Tabuľka č. 11: Štruktúra obyvateľov podľa najčastejšie používaného jazyka v domácnosti

Jazyk používaný v domácnosti	Spolu	%
Slovenský	177	13,23
Maďarský	885	66,14
Rómsky	106	7,92
Český	2	0,15
Nemecký	1	0,07
Anglický	2	0,15
Ostatné	5	0,37
Nezistený	160	11,96
Spolu	1338	100,00

Zdroj: ŠÚ SR - SOBD 2011



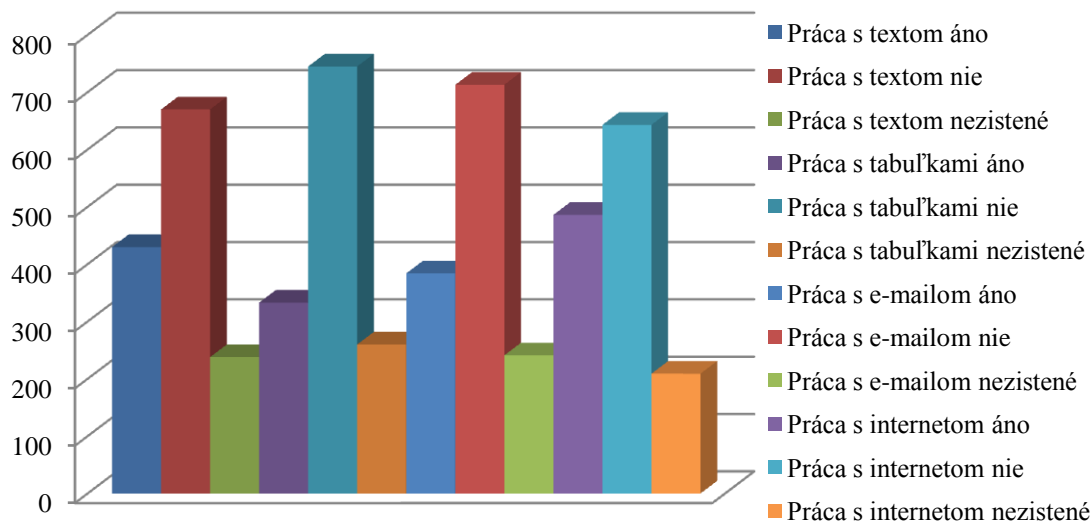
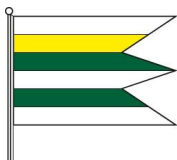
Graf č. 11: Štruktúra obyvateľov podľa najčastejšie používaného jazyka v domácnosti

2.2.7 Počítačová gramotnosť obyvateľstva

Tabuľka č. 12: Štruktúra obyvateľov podľa počítačových znalostí

Počítačové znalosti		Počet
Práca s textom	áno	430
	nie	670
	nezistené	238
Práca s tabuľkami	áno	333
	nie	745
	nezistené	260
Práca s e-mailom	áno	384
	nie	713
	nezistené	241
Práca s internetom	áno	486
	nie	643
	nezistené	209

Zdroj: ŠÚ SR - SOBD 2011



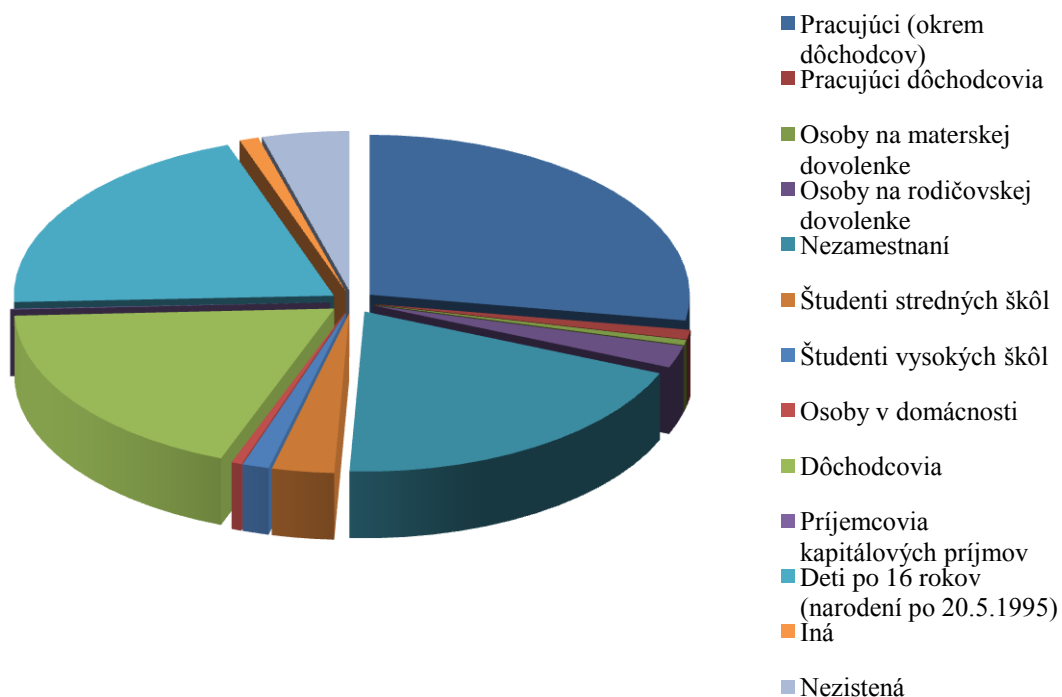
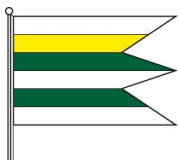
Graf č. 12: Štruktúra obyvateľov podľa počítačových znalostí

2.2.8 Ekonomická aktivita obyvateľstva

Tabuľka č. 13: Štruktúra obyvateľov podľa ekonomickej aktivity

Ekonomická aktivita	Spolu	%
Pracujúci (okrem dôchodcov)	369	27,58
Pracujúci dôchodcovia	13	0,97
Osoby na materskej dovolenke	7	0,52
Osoby na rodičovskej dovolenke	30	2,24
Nezamestnaní	260	19,43
Študenti stredných škôl	42	3,14
Študenti vysokých škôl	18	1,35
Osoby v domácnosti	7	0,52
Dôchodcovia	248	18,54
Príjemcovia kapitálových príjmov	1	0,07
Deti do 16 rokov (narodení po 20.5.1995)	271	20,25
Iná	13	0,97
Nezistená	59	4,41
Spolu	1338	100,00

Zdroj: ŠÚ SR – SOBD 2011



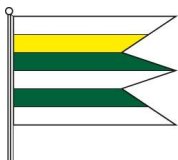
Graf č. 13: Štruktúra obyvateľov podľa ekonomickej aktivity

2.3 Technická infraštruktúra

2.3.1 Technická vybavenosť

Tabuľka č.16: Vybavenosť obce technickou infraštruktúrou

Infraštruktúra - jednotka	Údaj
Pošta – počet	1
PSČ	049 12
Cesty I. triedy – km	-
Cesty II. triedy – km	-
Cesty III. triedy – km	-
Rýchlostné cesty – km	-
Iné cesty – km	-
Cesty v majetku obce celkom – km	-
Železničná sieť – km	-
Plyn – m	-
Kanalizácia – m	-



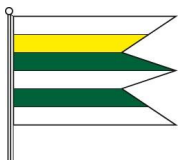
ČOV – typ, či slúži iba pre obec	-
Vodovod – m	-
Vodný zdroj	Studne, vodovod
Zber TKO	
- Klasický	2x mesačne
- Separovaný	1x za 2 mesiace
Domové ČOV – ks	2
Spôsob vykurovania	Plyn, pevné palivo, elektrina
Vedenie el. energie	
- Vzdušné	Áno
- Káblové	-
Železničná stanica	-
Autobusová zastávka – počet	2
Telefónny rozvod – typ	Vzdušné, aj v zemi
Internet – typ	Lokal net, Magio, Slovak telekom
Rozhlas	káblový
Káblová TV	-
Signál Orange – kvalita	Dobrá
Signál T-Mobile – kvalita	Dobrá
Signál O2 – kvalita	Dobrá

Zdroj: obec

2.3.2 Domový a bytový fond

Tabuľka č. 17: Domový a bytový fond

Počet	rodinné domy	bytové domy	ostatné budovy	domový fond spolu
Domov spolu	-	-	-	-
Trvale obývaných domov	-	-	-	-
v tom vlastníctvo:	-	-	-	-
štátu	-	-	-	-
bytového družstva	-	-	-	-
obce	-	-	-	-
fyzickej osoby	-	-	-	-
právnickej osoby	-	-	-	-
ostatných	-	-	-	-
Ubytovacích zariadení bez bytu	-	-	-	-
Neobývaných domov	-	-	-	-
z toho určených na rekreáciu	-	-	-	-
Priemerný vek domu	-	-	-	-

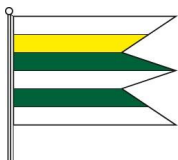


Bytov spolu	-	-	-	-
v tom: trvale obývané	-	-	-	-
z toho družstevné	-	-	-	-
byty vo vlastníctve občana v bytovom dome	-	-	-	-
neobývané	-	-	-	-
neobývané z dôvodu zmeny užívateľa	-	-	-	-
neobývané, určené na rekreáciu	-	-	-	-
neobývané, uvoľnené na prestavbu	-	-	-	-
neobývané, nespôsobilé na bývanie	-	-	-	-
neobývané po kolaudácii	-	-	-	-
neobývané v pozostalostnom alebo súdnom konaní	-	-	-	-
neobývané z iných dôvodov	-	-	-	-
nezistené	-	-	-	-

Zdroj: obec

2.3.3 Civilná a protipožiarna ochrana

Civilná ochrana (skr. CO) je sústava úloh a opatrení zameraných na ochranu života, zdravia a majetku obyvateľstva, ako aj národného hospodárstva. Tento termín zahŕňa aj organizácie a inštitúcie vykonávajúce tieto úlohy (civilná obrana) a opatrenia (civilná ochrana obyvateľstva). Spočíva najmä v analýze možného ohrozenia, vo vykonávaní opatrení na zníženie alebo elimináciu rizík ohrozenia a v odstraňovaní následkov mimoriadnych udalostí, vrátane ohrozenia civilného obyvateľstva počas vojenských konfliktov. V obci sa zabezpečuje priebežne.



2.4 Územný plán obce

A1. Základné údaje

ÚPN-O Gemerská Hôrka je vypracovaný na základe schváleného Zadania a vyhodnotenia pripomienok k Návrhu ÚPN-O, s ktorými je v súlade.

Dôvodom obstarania je skutočnosť, že obec nemá vypracovanú ÚPD, pričom okrajom obce prechádza hranica NP Slovenský Kras a južným okrajom je vedená plánovaná modernizácia železnice. Záujem o výstavbu je značný, chýba však nástroj na jej riadenie.

Ďalším dôvodom je potreba komplexného zhodnotenia rozvoja obce a jej k.ú. vo väzbe na ÚPN – VÚC Košický kraj v znení neskorších zmien a doplnkov do roku 2020 a neskôr.

1.1 Hlavné ciele a problémy riešené ÚPD

Hlavným cieľom ÚPN – obce je vypracovanie územnoplánovacej dokumentácie obce, ktorá bude komplexne riešiť funkčné využívanie a priestorové usporiadanie územia obce, koncepciu verejnej dopravy, technickej infraštruktúry vrátane problematiky životného prostredia, ochrany prírody a krajiny a ekologickej stability územia obce. Ďalším zámerom riešenia ÚPN-O je získanie koncepčného a rozvojového dokumentu s urbanistickou koncepciou, ktorá zohľadní plánované a určí nové rozvojové zámery obce a strediska turizmu a vytvorí územno-technické predpoklady pre ich trvalo udržateľný rozvoj.

Problémy, ktoré sú riešené touto ÚPD možno charakterizovať nasledovne:

- vedenie a križovanie ciest III.tr. v strede obce
- nekontinuálna sieť peších chodníkov pozdĺž zberných komunikácií
- zásah OP HD a SCA do obytnej zóny
- nevyhlásené OP zdroja pitnej vody
- absencia regulácie zástavby v obci.

2.5 Sociálna infraštruktúra

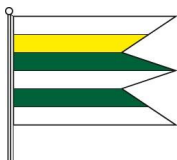
Obec má modernú, rozvinutú infraštruktúru (voda, elektrina, plyn, kanalizácia prepojená na ČOV, verejné osvetlenie, miestny rozhlas, autobusové a vlakové zastávky a pod.). Pôsobia tu dve základné školy a jedna materská škola. Do jej vybavenosti patrí aj pošta, zdravotné stredisko, moderný kultúrny dom, kúpalisko, posilovňa, sauna, športové ihrisko, rôzne obchody, pohostinstvá a ubytovacie zariadenia.

2.5.1 Škola a predškolské zariadenia

Materská škola

Adresa: 049 12 Gemerská Hôrka č. 7
Tel.: 058/7921 242
E-mail: ms.gemhorka@gtsmail.sk
Riaditeľka: Angelika Kerepesiová
Učiteľky MŠ: Elvíra Kissová
Mária Ištóková
Katarína Orbánová





Základná škola

Základná škola s vyučovacím jazykom maďarským

Adresa: 049 12 Gemerská Hôrka č. 268

Tel.: 058/7921 274

E-mail: skola@zs268gemhorka.edu.sk

Web: <http://zsmgemhorka.weebly.com/>

Riaditeľka: Mgr. Iveta Balázsová

Učiteľka: Mgr. Kristína Nagyová

Vychovávateľ: Monika Liptáková



Základná škola s vyučovacím jazykom slovenským

Adresa: 049 12 Gemerská Hôrka č. 92

Tel.: 058/7921 272

e-mail: skola@zsgemhorka.edu.sk

Riaditeľka: Mgr. Ildikó Molnárová

Vychovávateľ: Erika Molnárová



2.5.2 Kultúra, šport, kluby

Posilovňa OZ Botond pri Ubytovni Hôrka s.r.o.

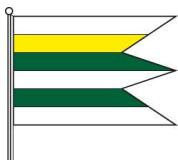
Kulturistický oddiel BOTOND so sídlom v Gemerskej Hôrke je dobrovoľným združením občanov, ktorí prostredníctvom nej vykonávajú záujmovú činnosť v oblasti telesnej výchovy, kulturistiky a športu. Jej poslaním je uspokojovať mnohostranné záujmy a záľuby občanov v oblasti telesnej kultúry, vytvárať podmienky na upevnenie ich zdravia, zvyšovať telesnú a duševnú zdatnosť a športovú výkonnosť.

Futbal:

Futbalový klub Gemerská Hôrka, Občianske združenie

049 12 Gemerská Hôrka 4

Vedenie futbalového klubu FK Gemerská Hôrka	
Špánik Ladislav	- predseda FK
Ing. Balázs Tibor	- podpredseda FK
Bodnár Róbert	- vedúci mužstiev



Družstvo A



Družstvo B



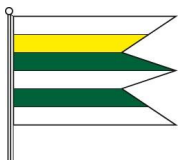
Dorast



Cykloklub

Slovenský kras Slovenský cykloklub v Gemerskej Hôrke

web: www.karstvelo.sk



Slovenský cykloklub Slovenský kras so sídlom v Gemerskej Hôrke je dobrovoľným združením občanov na území Slovenskej republiky. Vznikol koncom roka 1998 za účelom vytvoriť podmienky pre rozvoj cykloturizmu v turistickom regióne Slovenský kras a historický horný Gemer, kde toho času žiadne značené cyklotrasy ešte neboli. Registrácia na Ministerstve vnútra prebehla v apríli 1999.



Kúpalisko

Kúpalisko pri Kultúrnom dome v Gemerskej Hôrke



Sauna

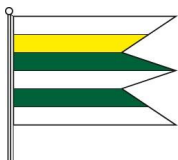
Sauna a bufet pri kúpalisku



2.5.3 Zdravotníctvo a sociálna oblasť

Zdravotné stredisko

Všeobecný lekár pre dospelých: **MUDr. Marta Vandžúrová**



Ordinačné hodiny:

	7.00-7.30	7.30-13.00	13.00-13.30	13.30-15.30
Pondelok	Odbery	Ordinácia	Obed	Administratíva
Utorok	Odbery	Ordinácia	Obed	Administratíva
Streda	Odbery	Ordinácia do 10.00 hod		
Štvrtok	Odbery	Ordinácia	Obed	Administratíva
Piatok	Odbery	Ordinácia	Obed	Administratíva

Na zdravotnú starostlivosť sú občania zaradení pod privátnu ambulanciu v obci, kde využívajú ambulancie pre dospelých. Ostatné akútne prípady, ako aj hospitalizácia sa uskutočňujú v Nemocnici s poliklinikou v Rožňave.

2.5.4 Združenie obcí Mikroregión Domica

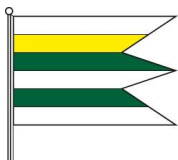
Do Združenia obcí Mikroregión Domica patrí aj obec Gemerská Hôrka. Združenie vzniklo 22. decembra v roku 2004 za účelom rozvoja obcí, regiónu a cestovného ruchu. Sídlo združenia je v Plešivci.

Mikroregión Domica s rozlohou 35 217ha a s počtom obyvateľov 11 787 sa rozprestiera na území Národného parku Slovenský kras, južne od hlavného mesta Gemera – Rožňavy až po hranice s Maďarskou republikou. Mikroregión susedí s prihraničným regiónom Maďarska, a to Národným parkom Aggtelek, v ktorom je vybudované významné stredisko cestovného ruchu, ktoré je lákadlom turistov z oboch strán hranice a je dôležitým podnetom aj pre rozvoj cestovného ruchu na slovenskej strane v Národnom parku Slovenský Kras, najmä v okolí jaskyne medzinárodného významu Domica. Už z názvu Združenia obcí „Mikroregión Domica“ vyplýva, že pre územie je dominantou jaskyňa Domica, ktorá je nie len reprezentantom ďalších unikátnych jaskýň, ale aj významných prírodných i kultúrnych hodnôt nachádzajúcich sa na území Národného parku Slovenský Kras. Jaskyňa je od roku 1995 súčasťou svetového prírodného dedičstva UNESCO. Územie mikroregiónu je bohaté na prírodné krásy tvorené dolinami, tiesňavami, riečkami a podzemnými krasovými útvarmi. Svojimi kultúrnymi pamiatkami a pretrvávajúcim typickým vidieckym životom je lákadlom pre návštevníkov a svoje brány otvára pre každého z nich.

Občianske združenie Mikroregión Domica pozostáva z nasledovných obcí:

Ardovo, Bohúňovo, Bretka, Čoltovo, Dlhá Ves, Gemerská Hôrka, Gemerská Panica, Hrhov, Hrušov, Jablonov nad Turňou, Kečovo, Kunová Teplica, Meliata, Pašková, Plešivec, Silica, Silická Brezová, Silická Jablonica, Slavec.

Adresa: Čsl. armády 1, 049 11 Plešivec- Slovakia
Kontaktná osoba: Július Lőrincz
Telefon: +421 (0)58 7881175
IČO: 35564181
DIČ: 2021959170



2.6 Hospodárstvo

2.6.1 Podnikateľské subjekty, živnostníctvo a neziskové inštitúcie v obci

2.6.1.1 Živnostníci

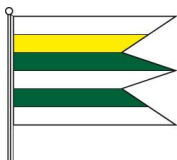
SZČO 1	
Názov	<i>COOP JEDNOTA REVÚCA, spotrebné družstvo</i>
IČO	<i>00169129</i>
Miesto podnikania	<i>04912 Gemerská Hôrka 6</i>
Predmet živnosti	<i>Maloobchod so zmiešaným tovarom</i>

SZČO 2	
Názov	<i>Zlatica Fodorová Zlata butik</i>
IČO	<i>30269113</i>
Miesto podnikania	<i>04912 Gemerská Hôrka 17</i>
Predmet živnosti	<i>Maloobchod s obuvou a koženým tovarom</i>

SZČO 3	
Názov	<i>SCA Hygiene Products Slovakia, s.r.o.</i>
IČO	<i>36590941</i>
Miesto podnikania	<i>04912 Gemerská Hôrka 400</i>
Predmet živnosti	<i>Veľkoobchod a maloobchod s tovarom rozličného druhu okrem obchodných činností s tovarom, pre ktorý treba povolenie podľa osobitných predpisov</i>
	<i>Výroba hygienických výrobkov na báze papiera, buničiny a plastov</i>
	<i>Vývoj a výroba ženských hygienických potrieb a dojčenské hygienické potreby vrátane surovín pre takéto výrobky</i>

SZČO 4	
Názov	<i>M & G Spedition Rožňava, s.r.o.</i>
IČO	<i>36583979</i>
Miesto podnikania	<i>04912 Gemerská Hôrka 422</i>
Predmet živnosti	<i>Zasielateľstvo</i>

SZČO 5	
Názov	<i>KABAR s.r.o.</i>
IČO	<i>36696480</i>
Miesto podnikania	<i>04912 Gemerská Hôrka 39</i>



Program rozvoja obce Gemerská Hôrka

2016 - 2023



Predmet živnosti	<i>Predaj na priamu konzumáciu nealkoholických a priemyselne vyrábaných mliečnych nápojov, koktailov, piva, vína a destilátov</i>

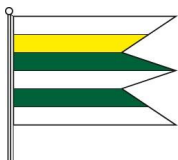
SZČO 6	
Názov	<i>H ô r k a s.r.o. - Gemerská Hôrka</i>
IČO	<i>36182371</i>
Miesto podnikania	<i>04912 Gemerská Hôrka 408</i>
Predmet živnosti	<i>Turistické nocľahárne a chaty po triedu * * *</i>
	<i>Pohostinská činnosť (bez ubytovacích zariadení, do 8 miest)</i>
	<i>Prevádzkovanie kúpaliska, plavárne, sauny a solária</i>

SZČO 7	
Názov	<i>Olga Duszová DUO-SHOP</i>
IČO	<i>10754679</i>
Miesto podnikania	<i>04912 Gemerská Hôrka 30</i>
Predmet živnosti	<i>Obchodná činnosť /veľkoobchod a maloobchod/ v rozsahu voľných živností</i>

SZČO 8	
Názov	<i>Renáta Balážová</i>
IČO	<i>32999151</i>
Miesto podnikania	<i>04912 Gemerská Hôrka, Poľ.družstvo</i>
Predmet živnosti	<i>Polygrafické práce</i>

SZČO 9	
Názov	<i>EUREST, spol. s r.o.</i>
IČO	<i>31342809</i>
Miesto podnikania	<i>04912 Gemerská Hôrka, SCA Hygiene Products</i>
Predmet živnosti	<i>Pohostinská činnosť</i>

SZČO 10	
Názov	<i>Zuzana Tömölová</i>
IČO	<i>33010846</i>
Miesto podnikania	<i>04912 Gemerská Hôrka 104</i>
Predmet živnosti	<i>Obchodná činnosť /veľkoobchod a maloobchod/ v rozsahu voľných živností</i>



Program rozvoja obce Gemerská Hôrka

2016 - 2023



	<i>Turistické nocľahárne a chaty po triedu * * *</i>
	<i>Sprostredkovanie obchodu a služieb</i>

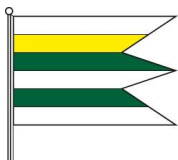
SZČO 11	
Názov	<i>FEBORA, s.r.o.</i>
IČO	<i>46269151</i>
Miesto podnikania	<i>04912 Gemerská Hôrka 407</i>
Predmet živnosti	<i>Poskytovanie služieb rýchleho občerstvenia v spojení s predajom na priamu konzumáciu</i>
	<i>Kúpa tovaru na účely jeho predaja konečnému spotrebiteľovi (maloobchod) alebo iným prevádzkovateľom živnosti (veľkoobchod)</i>
	<i>spostredkovateľská činnosť v oblasti obchodu</i>

SZČO 12	
Názov	<i>Rudolf Rusznyák</i>
IČO	<i>30287529</i>
Miesto podnikania	<i>04912 Gemerská Hôrka 195</i>
Predmet živnosti	<i>Maloobchod so zmiešaným tovarom hlavne potravinami, nápojmi, tabakom</i>
	<i>Prípravné práce pre stavbu, pomocné stavebné práce, čistenie kanalizácií</i>
	<i>Demolácia a zemné práce</i>

SZČO 13	
Názov	<i>Soňa Szabóová Dózsová - SZONYA</i>
IČO	<i>47673044</i>
Miesto podnikania	<i>04912 Gemerská Hôrka 17</i>
Predmet živnosti	<i>Kúpa tovaru na účely jeho predaja konečnému spotrebiteľovi (maloobchod) alebo iným prevádzkovateľom živnosti (veľkoobchod)</i>

SZČO 14	
Názov	<i>Martin Farkaš</i>
IČO	<i>30267161</i>
Miesto podnikania	<i>04912 Gemerská Hôrka 341</i>
Predmet živnosti	<i>Opravy pracovných strojov</i>

SZČO 15	
Názov	<i>DOMITRI, spol. s r.o.</i>
IČO	<i>31733484</i>



Program rozvoja obce Gemerská Hôrka

2016 - 2023



Miesto podnikania	04912 Gemerská Hôrka 421
Predmet živnosti	<i>Sprostredkovanie obchodu a služieb v rozsahu živnosti</i>
	<i>Obchodné činnosti veľkoobchod a maloobchod</i>
	<i>Predaj na trhoch</i>

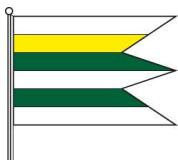
SZČO 16	
Názov	ZOJSTAV s.r.o.
IČO	36777978
Miesto podnikania	04912 Gemerská Hôrka 55
Predmet živnosti	<i>Predaj tepelne rýchlo upravovaných mäsových výrobkov, bezmäsitých jedál a nápojov na priamu konzumáciu</i>
	<i>Predaj na priamu konzumáciu nealkoholických a priemyselne vyrábaných mliečnych nápojov, koktailov, piva, vína a destilátov</i>

2.6.1.2 Podnikateľské subjekty

<i>Podnikateľ 1</i>	
Obchodné meno	ALFA SM s.r.o.
IČO	45 301 263
Miesto podnikania	291 Gemerská Hôrka 049 12
Právna forma	Spoločnosť s ručením obmedzeným
Predmety podnikania	<i>kúpa tovaru na účely jeho predaja konečnému spotrebiteľovi (maloobchod) alebo iným prevádzkovateľom živnosti (veľkoobchod)</i>
	<i>prenájom hnutelných vecí</i>
	<i>poskytovanie služieb v poľnohospodárstve a záhradníctve</i>

<i>Podnikateľ 2</i>	
Obchodné meno	ANDRISE, s.r.o.
IČO	43 765 009
Miesto podnikania	Gemerská Hôrka 26, Gemerská Hôrka 049 12
Právna forma	Spoločnosť s ručením obmedzeným
Predmety podnikania	<i>kúpa tovaru na účely jeho predaja konečnému spotrebiteľovi (maloobchod)</i>
	<i>reklamná, inzertná, propagačná činnosť a výstavnícka činnosť v rozsahu voľnej živnosti</i>
	<i>zhotovovanie jednoduchých kovových konštrukcií a výrobkov z kovu</i>

<i>Podnikateľ 3</i>	
Obchodné meno	DOMITRI, spol. s r.o.
IČO	31 733 484
Miesto podnikania	421, Gemerská Hôrka 049 12



Program rozvoja obce Gemerská Hôrka

2016 - 2023



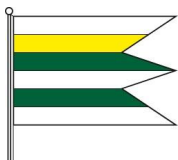
Právna forma	<i>Spoločnosť s ručením obmedzeným</i>
Predmety podnikania	<i>sprostredkovanie obchodu a služieb v rozsahu živnosti</i>
	<i>obchodné činnosti veľkoobchod a maloobchod s poľnohospodárskymi základnými produktami a živými zvieratami</i>
	<i>podnikateľské poradenstvo</i>

<i>Podnikateľ 4</i>	
Obchodné meno	<i>DRILEX s.r.o.</i>
IČO	<i>44 775 806</i>
Miesto podnikania	<i>30, Gemerská Hôrka 049 12</i>
Právna forma	<i>Spoločnosť s ručením obmedzeným</i>
Predmety podnikania	<i>údržba motorových vozidiel bez zásahu do motorickej časti vozidla</i>
	<i>výroba strojov pre hospodárske odvetvia</i>
	<i>sprostredkovateľská činnosť v oblasti služieb</i>

<i>Podnikateľ 5</i>	
Obchodné meno	<i>FEBORA, s.r.o.</i>
IČO	<i>46 269 151</i>
Miesto podnikania	<i>407, Gemerská Hôrka 049 12</i>
Právna forma	<i>Spoločnosť s ručením obmedzeným</i>
Predmety podnikania	<i>kúpa tovaru na účely jeho predaja konečnému spotrebiteľovi (maloobchod) alebo iným prevádzkovateľom živnosti (veľkoobchod)</i>
	<i>sprostredkovateľská činnosť v oblasti obchodu</i>
	<i>prípravné práce k realizácii stavby</i>

<i>Podnikateľ 6</i>	
Obchodné meno	<i>H ô r k a s.r.o. - Gemerská Hôrka</i>
IČO	<i>36 182 371</i>
Miesto podnikania	<i>408, Gemerská Hôrka 049 12</i>
Právna forma	<i>Spoločnosť s ručením obmedzeným</i>
Predmety podnikania	<i>výroba tovaru z plastov</i>
	<i>predaj na trhoch</i>
	<i>činnosti v oblasti nehnuteľností s vlastným alebo prenajatým majetkom</i>

<i>Podnikateľ 7</i>	
Obchodné meno	<i>Ing. Alexander Bodnár - POSAM, súkromný podnik</i>
IČO	<i>10 755 225</i>
Miesto podnikania	<i>388, Gemerská Hôrka 049 12</i>
Právna forma	<i>Samostatne podnikajúca fyzická osoba</i>
Predmety podnikania	<i>sprostredkovanie obchodu</i>
	<i>veľkoobchod s nápojmi, s tabakovým tovarom, s textilom</i>



Program rozvoja obce Gemerská Hôrka

2016 - 2023



	<i>výroba a plnenie obalov z plastov</i>
--	--

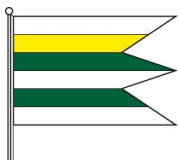
<i>Podnikateľ 8</i>	
Obchodné meno	<i>KABAR s.r.o.</i>
IČO	<i>36 696 480</i>
Miesto podnikania	<i>378, Gemerská Hôrka 049 12</i>
Právna forma	<i>Spoločnosť s ručením obmedzeným</i>
Predmety podnikania	<i>kúpa tovaru na účely jeho predaja iným prevádzkovateľom živnosti (veľkoobchod) v rozsahu voľných živností</i>
	<i>predaj a prenájom motorových vozidiel</i>
	<i>ubytovacie služby v rozsahu voľných živností</i>

<i>Podnikateľ 9</i>	
Obchodné meno	<i>Komondor s.r.o.</i>
IČO	<i>44 161 824</i>
Miesto podnikania	<i>385, Gemerská Hôrka 049 12</i>
Právna forma	<i>Spoločnosť s ručením obmedzeným</i>
Predmety podnikania	<i>vnútroštátna taxislužba</i>
	<i>prevádzkovanie kultúrnych, spoločenských a zábavných zariadení</i>

<i>Podnikateľ 10</i>	
Obchodné meno	<i>LUFAX, s.r.o.</i>
IČO	<i>46 822 721</i>
Miesto podnikania	<i>364, Gemerská Hôrka 049 12</i>
Právna forma	<i>Spoločnosť s ručením obmedzeným</i>
Predmety podnikania	<i>zámočníctvo</i>
	<i>výroba strojov pre hospodárske odvetvia</i>
	<i>sprostredkovateľská činnosť v oblasti obchodu, služieb a výroby</i>

<i>Podnikateľ 11</i>	
Obchodné meno	<i>ROMSTAV s.r.o.</i>
IČO	<i>43 783 694</i>
Miesto podnikania	<i>56, Gemerská Hôrka 049 12</i>
Právna forma	<i>Spoločnosť s ručením obmedzeným</i>
Predmety podnikania	<i>sprostredkovanie obchodu, služieb a výroby v rozsahu voľných živností</i>
	<i>kúpa tovaru na účely jeho predaja iným prevádzkovateľom živnosti (veľkoobchod) v rozsahu voľných živností</i>
	<i>uskutočňovanie stavieb a ich zmien</i>

<i>Podnikateľ 12</i>	
----------------------	--



Program rozvoja obce Gemerská Hôrka

2016 - 2023



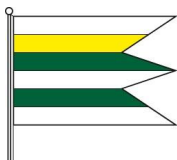
Obchodné meno	<i>SCA Hygiene Products Slovakia, s.r.o.</i>
IČO	<i>36 590 941</i>
Miesto podnikania	<i>400, Gemerská Hôrka 049 12</i>
Právna forma	<i>Spoločnosť s ručením obmedzeným</i>
Predmety podnikania	<i>veľkoobchod a maloobchod s tovarom rozličného druhu okrem obchodných činností s tovarom, pre ktorý treba povolenie podľa osobitných predpisov</i>
	<i>výroba hygienických výrobkov na báze papiera, buničiny a plastov</i>
	<i>poskytovanie účtovnej, personálnej a manažérskej agendy pre iné podnikateľské subjekty v rozsahu voľných živností</i>

<i>Podnikateľ 13</i>	
Obchodné meno	<i>Slov-Hun-Trade, spol. s r.o. - Gemerská Hôrka</i>
IČO	<i>31 713 360</i>
Miesto podnikania	<i>387, Gemerská Hôrka 049 12</i>
Právna forma	<i>Spoločnosť s ručením obmedzeným</i>
Predmety podnikania	<i>sprostredkovanie obchodu a služieb</i>
	<i>obchodné činnosti veľkoobchod a maloobchod: s poľnohospodárskymi základnými produktami a živými zvieratami</i>
	<i>predaj na trhoch</i>

<i>Podnikateľ 14</i>	
Obchodné meno	<i>T & Z s.r.o.</i>
IČO	<i>31 666 833</i>
Miesto podnikania	<i>104 Gemerská Hôrka 049 12</i>
Právna forma	<i>Spoločnosť s ručením obmedzeným</i>
Predmety podnikania	<i>pohostinstvo a ubytovanie</i>
	<i>výroba tovarov z plastov</i>
	<i>sprostredkovanie obchodu</i>

<i>Podnikateľ 15</i>	
Obchodné meno	<i>VPV Trinitas s.r.o.</i>
IČO	<i>36 589 373</i>
Miesto podnikania	<i>385, Gemerská Hôrka 049 12</i>
Právna forma	<i>Spoločnosť s ručením obmedzeným</i>
Predmety podnikania	<i>kúpa tovaru na účely jeho predaja iným prevádzkovateľom živnosti (veľkoobchod) v rozsahu voľných živností</i>
	<i>sprostredkovanie obchodu a služieb v rozsahu voľnej živnosti</i>
	<i>demolácie, búracie práce a prípravné práce pre stavbu</i>

<i>Podnikateľ 16</i>	
Obchodné meno	<i>WEBTREND GH s.r.o.</i>



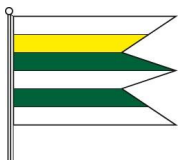
Program rozvoja obce Gemerská Hôrka

2016 - 2023



IČO	45 365 857
Miesto podnikania	377, Gemerská Hôrka 049 12
Právna forma	Spoločnosť s ručením obmedzeným
Predmety podnikania	kúpa tovaru na účely jeho predaja konečnému spotrebiteľovi (maloobchod) alebo iným prevádzkovateľom živnosti (veľkoobchod)
	Počítačové služby

<i>Podnikateľ 17</i>	
Obchodné meno	ZOJASTAV s.r.o.
IČO	45 698 732
Miesto podnikania	54, Gemerská Hôrka 049 12
Právna forma	Spoločnosť s ručením obmedzeným
Predmety podnikania	kúpa tovaru na účely jeho predaja konečnému spotrebiteľovi (maloobchod) alebo iným prevádzkovateľom živnosti (veľkoobchod)
	sprostredkovateľská činnosť v oblasti obchodu, služieb a výroby
	poskytovanie služieb v lesníctve a poľovníctve



2.6.2 Majetok obce a inštitúcie v správe obce

Tabuľka č. 20: Majetok obce – stav odpisovaného majetku k 31.12.

Por. číslo	Názov	Zostatková cena v EUR
1/		
2/		
3/		
n/		
Spolu		

Zdroj: obec

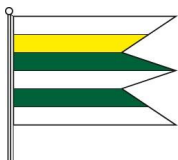
2.6.3 Realizované projekty do roku 2013

Projekt č. 1	
Názov projektu	Renovácia a rozvoj obce - rekonštrukcia miestnych komunikácií
Realizátor projektu	Inžinierske stavby - Košice
Rozpočet projektu	258.347,-€
Trvanie projektu	od 05/2006 do 10/2007

Projekt č. 2	
Názov projektu	Rekonštrukcia stavby: Materská škola súp. č. 7 v Gemerskej Hôrke
Realizátor projektu	Stavebno – obchodná spoločnosť Vanyo František - Rožňava
Rozpočet projektu	59.806,-€
Trvanie projektu	od 02/2006 do 08/2006

Projekt č. 3	
Názov projektu	Výstavba infraštruktúry – kanalizácie v Gemerskej Hôrke
Realizátor projektu	Combin s.r.o. – Banská Štiavnica
Rozpočet projektu	1.782.474,-€
Trvanie projektu	od 03/2006 do 04/2008

Projekt č. 4	
Názov projektu	Rekonštrukcia miestnych komunikácií a úprava verejných priestranstiev v Gemerskej Hôrke
Realizátor projektu	Inžinierske stavby - Košice
Rozpočet projektu	556.802,-€



Program rozvoja obce Gemerská Hôrka

2016 - 2023



Trvanie projektu	od 04/2007 do 09/2012
-------------------------	-----------------------

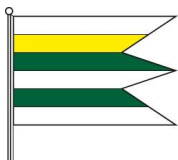
Projekt č. 5	
Názov projektu	Rekonštrukcia drôtového rozhlasu v Gemerskej Hôrke
Realizátor projektu	TIPLUX s.r.o. - Košice
Rozpočet projektu	9.200,-€
Trvanie projektu	od 11/2012 do 5/2013

Projekt č. 6	
Názov projektu	Rekonštrukcia miestnych komunikácií a verejných priestranstiev v Gemerskej Hôrke : MK 6 - Dlhá
Realizátor projektu	Cason Consulting a.s. – Rimavská Sobota
Rozpočet projektu	137.148,-€
Trvanie projektu	od 06/2013 do 12/2013

Projekt č. 7	
Názov projektu	Zaobstaranie budovy pre dom dôchodcov
Realizátor projektu	Obec Gemerská Hôrka
Rozpočet projektu	20.000,-€
Trvanie projektu	07/2013

Národné projekty v spolupráci s ÚPSVaR Rožňava- § 50j, 52, 50i

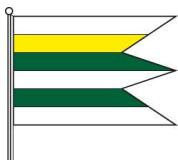
Zdroj: obec



3 SWOT ANALÝZA OBCE

3.1 Hospodárska SWOT analýza

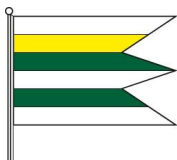
Silné stránky:	Slabé stránky:
<ul style="list-style-type: none">• aktívna činnosť miestnej samosprávy počas roka• dostupnosť a nízke ceny stavebných a ostatných pozemkov• blízkosť okresného mesta Rožňava a mesta Tornaľa• blízkosť hranice s Maďarskom• priaznivé pôdno-klimatické podmienky pre poľnohospodársku a lesnícku prvovýrobu• produktívne obyvateľstvo• akceptujú sa spoločenské normy v oblasti pracovného života• ochota cestovať za prácou• vo väčšine dobre udržiavaný vzhľad budov aj záhrad• organizovanie menších obecných služieb pre získanie pracovných návykov nezamestnaných• pozitívne hodnotenie činnosti miestnej samosprávy• dobré dopravné spojenie – dostatok autobusových a vlakových spojení• vybudovaná kanalizácia a ČOV	<ul style="list-style-type: none">• nezáujem časti občanov o obecné dianie a vývoj obce• odchod niektorej kvalifikovanej pracovnej sily• strata pracovných návykov u dlhodobo nezamestnaných• nedostatok pracovných príležitostí v niektorých odvetviach v obci a jej okolí• kolísavá kvalita signálu niektorých mobilných operátorov• nedobudovaná základná infraštruktúra v obci – miestne komunikácie a chodníky• nedostatok vlastných finančných prostriedkov pre rozvoj obce• absencia investorov v obci• nutnosť cestovať za prácou mimo regiónu aj štátu• slabá ekonomická výkonnosť v porovnaní s inými regiónmi
Príležitosti	Ohrozenia
<ul style="list-style-type: none">• podpora samozamestnanosti	<ul style="list-style-type: none">• pretrvávajúci nedostatok pracovných



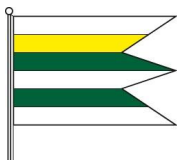
<ul style="list-style-type: none">• vytváranie príležitostí pre mladých, ktorí končia vzdelávanie a nezamestnaných s cieľom ich udržania v obci• podpora rozvoja podnikania a tradičných remesiel – vytváranie príležitostí pre tvorbu pracovných miest• záujem občanov na rozvoji obci• väčšia propagácia obce pre získavanie prostriedkov• rozvíjanie cestovného ruchu, najmä vidieckej turistiky a cykloturistiky• spracovanie dreva• rekonštrukcia miestnych komunikácií a chodníkov• možnosť čerpania finančných zdrojov z ESF	<ul style="list-style-type: none">• príležitostí i v budúcnosti – zvyšovanie nezamestnanosti v regióne• odchod mladých ľudí za prácou – migrácia pracovnej sily• nevhodná politika – regionálna, fiškálna, finančná, politika hospodárskeho rozvoja a zamestnanosti• vládne ohrozenia – legislatíva• komplikovaný, byrokratický systém projektových žiadostí o podporné prostriedky z fondov Európskej únie
--	---

3.2 Sociálna SWOT analýza

Silné stránky:	Slabé stránky:
<ul style="list-style-type: none">- aktívna činnosť miestnej samosprávy počas roka- uspokojujúci demografický vývoj v obci- poskytovanie základného sociálneho poradenstva- produktívne obyvateľstvo- obec je mladá čo sa týka obyvateľstva, nie je prestarnuté obyvateľstvo- akceptujú sa spoločenské normy v oblasti pracovného života- ochota cestovať za prácou- organizovanie športových a kultúrno-spoločenských podujatí- realizácia terénnej sociálnej práce- pozitívne hodnotenie činnosti miestnej	<ul style="list-style-type: none">- nezaujímajú časti občanov o obecné dianie a vývoj obce- odchod niektorej kvalifikovanej pracovnej sily- strata pracovných návykov u dlhodobo nezamestnaných- kolísavá kvalita signálu mobilných operátorov- nutnosť cestovať za prácou mimo regiónu aj štátu- narušenie rodinných vzťahov v dôsledku nezamestnanosti- slabá vzdelanostná úroveň rómskeho obyvateľstva v porovnaní s inými regiónmi- nedostatok priestorov a voľno-

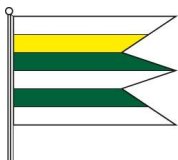


<p>samosprávy</p> <ul style="list-style-type: none">- dobrá informovanosť a vedomie obyvateľstva o sociálnych službách, podmienkach poskytnutia, nároku a úhrady za sociálnu službu- kultúrny dom kde chodia obyvatelia pre kultúrne vyžitie- dostatok priestorov a voľno-časových aktivít pre deti a mládež	<p>časových aktivít pre deti a mládež</p> <ul style="list-style-type: none">- vzdelanostná úroveň členov MRK len na úrovni základného vzdelania- vysoká nezamestnanosť obyvateľov, zvlášť vyššieho veku
<p>Príležitosti</p>	<p>Ohrozenia</p>
<ul style="list-style-type: none">- podpora vzdelávania a samozamestnanosti- vytváranie príležitostí pre mladých, ktorí končia vzdelávanie a nezamestnaných s cieľom ich udržania v obci- podpora rozvoja podnikania a tradičných remesiel – vytváranie príležitostí pre tvorbu pracovných miest- aktivity samosprávy o prehlbenie záujmu občanov na rozvoji obci- rozvoj tradície kultúrno-spoločenských akcií- trend posilňovania sociálnych služieb- trend posilňovania rodiny k plneniu jej základných funkcií- vzdelávanie v sociálnej oblasti- možnosť čerpania finančných zdrojov z ESF na rozvoj ľudských zdrojov	<ul style="list-style-type: none">- pretrvávajúci nedostatok pracovných príležitostí i v budúcnosti – zvyšovanie nezamestnanosti v regióne- odchod mladých ľudí za prácou – migrácia pracovnej sily- nevhodná politika – regionálna,- v niektorých smeroch nedostatočná komunikácia obec – občan – komunikačná bariera- v niektorých prípadoch nárast počtu neospravedlnených vymeškaných hodín pri plnení povinnej školskej dochádzky – záškoláctvo- v niektorých prípadoch nárast alkoholizmu a užívania drog zvyšovanie ekonomickej stagnácie v obci a znižovanie životnej úrovne –



3.3 Environmentálna SWOT analýza

Silné stránky:	Slabé stránky:
<ul style="list-style-type: none">- aktívna činnosť miestnej samosprávy v oblasti ochrany a budovania životného prostredia- kvalitné životné prostredie a pekné okolie obce- priaznivé pôdno-klimatické podmienky pre poľnohospodársku prvovýrobu- bohatá flóra a fauna, prostredie neďaleko CHKO- vo väčšine dobre udržiavaný vzhľad budov aj záhrad- budovanie cyklotrás v okolí	<ul style="list-style-type: none">- existencia nelegálnych skládok odpadu- vandalizmus na obecnom aj súkromnom majetku- nedobudovaný vodovod, plynovod, ČOV a verejná kanalizácia vo všetkých častiach obce- nevyužitie prírodné danosti na rozvoj turizmu a cestovný ruch
Príležitosti	Ohrozenia
<ul style="list-style-type: none">- záujem občanov na životnom rozvoji obci- rozvoj tradície kultúrno-spoločenských akcií- pripravenosť programov na rozvíjanie cestovného ruchu, najmä vidieckej turistiky a cykloturistiky- možné ekologické spracovanie dreva- možnosť čerpania finančných zdrojov z ESF pre environmentálnu oblasť- priestor na zapojenie širokých mas do a ochrany a budovania životného prostredia- zlepšenie práce obecnej komisie zameranej na životné prostredie- realizácia projektov PRO na posilnenie environmentálnej politiky	<ul style="list-style-type: none">- nevhodná environmentálna politika – regionálna, štátna- zhoršenie kvality životného prostredia v obci- nárast nelegálnych skládok pri nevyužití programov ochrany životného prostredia- nárast vandalizmu pri neriešení problémov zo strany samosprávy- nezúžitkovanie prírodných daností a programov zameraných na tvorbu životného prostredia



4 STRATÉGIA ROZVOJA OBCE

4.1 Rozvojový potenciál a limity rozvoja obce

Stav a potenciál rozvoja obce predstavuje východisko pre identifikáciu a analýzu problémov. Výsledkom je SWOT analýza. SWOT analýza je nástroj strategického plánovania používaný na hodnotenie silných a slabých stránok, príležitostí a ohrození. Podrobný popis silných stránok obce, jej nedostatkov, ako aj príležitostí a ohrození bol získaný realizáciou prieskumu priamo v obci Gemerská Hôrka.

Rozvojový potenciál obce Gemerská Hôrka spočíva v:

- priaznivom demografickom vývoji,
- dostatku pracovnej sily,
- rozvoji sociálnej a komunitnej práce.

Na druhej strane, na základe identifikovaných problémov je možné konštatovať, že obec Gemerská Hôrka je na uspokojivej úrovni v hospodárskej a sociálnej oblasti v porovnaní s vyspelejšími obcami v Slovenskej republike v najdôležitejších ukazovateľoch:

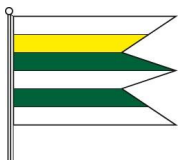
- slabá vzdelanostná úroveň určitej skupiny obyvateľstva,
- vysoká priemerná miera nezamestnanosti,
- z časti nepriaznivý demografický vývoj,
- slabá kúpna sila,
- nízka životná úroveň niektorých skupín obyvateľstva
- chýbajúca technická infraštruktúra.

Hlavné problémové oblasti rozvoja obce, ako aj jej možné kľúčové faktory rozvoja, od ktorých by sa mal rozvoj obce a jej blízkeho okolia odvíjať:

- technická infraštruktúra,
- životné prostredie,
- sociálna oblasť,
- ľudské zdroje, zamestnanosť,
- ekonomika a podnikateľské prostredie,
- propagácia a informovanosť.

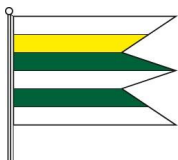
4.2 Analýza finančných potrieb a možností financovania PRO

Analýza finančných potrieb obsahuje finančné zabezpečenie jednotlivých opatrení a aktivít, inštitucionálnu a organizačnú stránku realizácie programu rozvoja obce. Zdroje z rozpočtu obce sú nevyhnutné na zabezpečenie spolufinancovania aktivít, riadenie aktivít pokiaľ nie sú oprávnené z iných zdrojov, verejné obstarávania a iné výdavky pre zabezpečenie dosiahnutia cieľov priorít a opatrení.



Analýza finančných potrieb a možností obce na financovanie PRO pre roky 2016–2023

Finančné zabezpečenie jednotlivých aktivít		z rozpočtu obce
1	Priorita: Budovanie technickej infraštruktúry	155 250,00 €
1.1	Opatrenie: Budovanie a rozvoj občianskej infraštruktúry	59 500,00 €
1.2	Opatrenie: Budovanie a rozvoj kultúrno-spoločenskej infraštruktúr	18 750,00 €
1.3	Opatrenie: Budovanie a rozvoj školskej infraštruktúry	18 000,00 €
1.5	Opatrenie: Budovanie a rozvoj verejnej infraštruktúry	34 250,00 €
1.5	Opatrenie: Budovanie a revitalizácia obecnej infraštruktúry	24 750,00 €
2	Priorita: Rozvoj ľudských zdrojov	24 000,00 €
2.1	Opatrenie: Zvýšenie vzdelanostnej úrovne a zamestnanosti v obci	16 000,00 €
2.2	Opatrenie: Zvýšenie kultúrno-spoločenskej a športovej úrovne života v obci	8 000,00 €
3	Priorita: Sociálno-ekonomický rozvoj obce	25 000,00 €
3.1	Opatrenie: Rozvoj sociálnej starostlivosti o starých, nevládných a sociálne vylúčených občanov	15 000,00 €
3.2	Opatrenie: Podpora rozvoja podnikania v obci	10 000,00 €
4	Priorita: Ochrana a tvorba životného prostredia	24 250,00 €
4.1	Opatrenie: Podpora ochrany životného prostredia v obci	21 250,00 €
4.2	Opatrenie: Rozvoj a budovanie životného prostredia v obci	3 000,00 €
5	Priorita: Rozvoj turizmu a cestovného ruchu	11 000,00 €
5.1	Opatrenie: Budovanie turistickej infraštruktúry	7 500,00 €
5.2	Opatrenie: Rozvoj služieb v oblasti turizmu a cestovného ruchu	3 500,00 €



6	Priorita: Podpora propagácie a informovanosti obce	2 500,00 €
6.1	Opatrenie: Tvorba propagácie a podmienok pre efektívnu informovanosť medzi obyvateľmi obce, samosprávou a inými subjektmi	1 500,00 €
6.2	Opatrenie: Tvorba propagácie a podmienok efektívnej informovanosti pre turistov a návštevníkov obce	1 000,00 €
Spolu za aktivity		242 000,00 €
Finančné náklady na verejné obstarávania, projektovú dokumentáciu, projektový manažment, DPH, úroky, straty, ap.		60 500,00 €
SPOLU CELKOM		302 500,00 €

4.3 Strategický cieľ

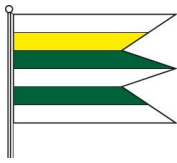
Strategický cieľ obce je súhrn naplnených jednotlivých čiastkových priorít a opatrení, ktoré by obec Gemerská Hôrka mala vykonať aby dosiahla stanovenú víziu.

Strategickým cieľom obce Gemerská Hôrka do roku 2020 s výhľadom do roku 2022 je zabezpečiť trvalo udržateľný rozvoj obce, zvýšiť jej atraktivitu a kvalitu života občanov obce prostredníctvom priorít a opatrení zameraných na rozvoj technickej infraštruktúry, rozvoj ľudských zdrojov, ekonomický a sociálny rozvoj, ochranu a budovanie životného prostredia a zvýšenie propagácie a informovanosti.

4.4 Priority

Pre zabezpečenie naplnenia a dosiahnutia strategického cieľa rozvoja obce Gemerská Hôrka je potrebné dosiahnuť naplnenie cieľov v jednotlivých prioritných rozvojových oblastiach:

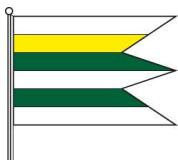
- Priorita 1: Budovanie technickej infraštruktúry**
- Priorita 2: Rozvoj ľudských zdrojov**
- Priorita 3: Sociálno-ekonomický rozvoj obce**
- Priorita 4: Ochrana a tvorba životného prostredia**
- Priorita 5: Rozvoj turizmu a cestovného ruchu**
- Priorita 6: Podpora propagácie a informovanosti**



PROGRAMOVÁ A REALIZAČNÁ ČASŤ

5 PROGRAMOVÉ ZABEZPEČENIE PRO

5.1 Opatrenia a aktivity



1. PRIORITA: BUDOVANIE TECHNICKEJ INFRAŠTRUKTÚRY

1.1. Opatrenie: Budovanie a rozvoj občianskej infraštruktúry

- 1.1.1. Výstavba nájomných bytových jednotiek
- 1.1.2. Rekonštrukcia miestneho cintorína - oplatenie, prístupové chodníky
- 1.1.3. Rekonštrukcia hasičskej zbrojnice
- 1.1.4. Vybudovanie komunitného centra
- 1.1.5. Rekonštrukcia zdravotného strediska
- 1.1.6. Podpora prevádzky informačného centra
- 1.1.7. Rekonštrukcia a modernizácia obecných budov pre zriadenie lekárne
- 1.1.8. Rekonštrukcia a modernizácia obecných budov pre zriadenie domova dôchodcov a denného stacionáru

1.2. Opatrenie: Budovanie a rozvoj kultúrno-spoločenskej infraštruktúry

- 1.2.1. Rekonštrukcia miestneho kina
- 1.2.2. Rekonštrukcia kultúrneho domu
- 1.2.3. Rekonštrukcia klubu dôchodcov
- 1.2.4. Vybudovanie multifunkčného ihriska
- 1.2.5. Rekonštrukcia budovy Klubu mladých
- 1.2.6. Rekonštrukcia budovy Domu tradícií

1.3. Opatrenie: Budovanie a rozvoj školskej infraštruktúry

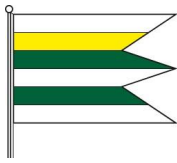
- 1.3.1. Rekonštrukcia, modernizácia základnej školy
- 1.3.2. Rekonštrukcia, modernizácia školskej jedálne
- 1.3.3. Vybudovanie/rekonštrukcia školského dvora

1.4. Opatrenie: Budovanie a rozvoj verejnej infraštruktúry

- 1.4.1. Vybudovanie verejnej ČOV
- 1.4.2. Rekonštrukcia parkoviska
- 1.4.3. Rekonštrukcia a modernizácia verejného osvetlenia - LED svietidlá
- 1.4.4. Vypracovanie projektovej dokumentácie

1.5. Opatrenie: Budovanie a revitalizácia obecnej infraštruktúry

- 1.5.1. Revitalizácia obce
- 1.5.2. Rekonštrukcia, modernizácia budovy obecného úradu
- 1.5.3. Rekonštrukcia autobusových zastávok
- 1.5.4. Budovanie/rekonštrukcie miestnych komunikácií
- 1.5.5. Rekonštrukcia a dobudovanie chodníkov
- 1.5.6. Vybudovanie/rekonštrukcia detských ihrísk
- 1.5.7. Rozšírenie kamerového systému



2.PRIORITA: ROZVOJ ĽUDSKÝCH ZDROJOV

2.1. Opatrenie: Zvýšenie vzdelanostnej úrovne a zamestnanosti v obci

2.1.1. Realizácia vzdelávacích a motivačných programov

2.1.2. Realizácia projektov aktivizácie

2.1.3. Realizácia projektov zamestnanosti

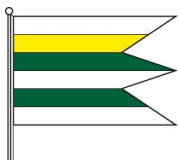
2.2. Opatrenie: Zvýšenie kultúrno-spoločenskej a športovej úrovne života v obci

2.2.1. Realizácia kultúrno-spoločenských podujatí

2.2.2. Realizácia športových podujatí

2.2.3. Podpora tradícií

2.2.4. Podpora/rozvoj partnerstiev obcí



3.PRIORITA: SOCIÁLNO-EKONOMICKÝ ROZVOJ OBCE

3.1. Opatrenie: Rozvoj sociálnej starostlivosti o starých, nevládných a sociálne vylúčených občanov

3.1.1. Zavedenie systému sociálnej starostlivosti v obci – opatrovateľská služba

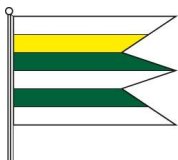
3.1.2. Realizácia projektu terénnej sociálnej práce

3.1.3. Realizácia občianskych hliadok

3.2. Opatrenie: Podpora rozvoja podnikania v obci

3.2.1. Tvorba prostredia pre podnikanie a investorov

3.2.2. Realizácia projektov spolupráce s podnikateľmi



4.PRIORITA: OCHRANA A TVORBA ŽIVOTNÉHO PROSTREDIA

4.1. Opatrenie: Podpora ochrany životného prostredia v obci

4.1.1. Odstraňovanie nelegálnych skládok odpadu

4.1.2. Vybudovanie a vybavenie zberného dvora

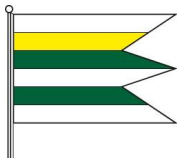
4.1.3. Vybudovanie skládky biologicky rozložiteľného odpadu – kompostovisko

4.2. Opatrenie: Rozvoj a budovanie životného prostredia v obci

4.2.1. Vybudovanie oddychových zón

4.2.2. Výsadba a ochrana zelene

4.2.3. Regulácia potokov, jarkov



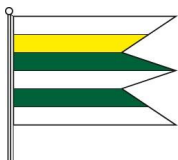
5.PRIORITA: ROZVOJ TURIZMU A CESTOVNÉHO RUCHU

5.1. Opatrenie: Budovanie turistickej infraštruktúry

- 5.1.1. Rekonštrukcia, modernizácia kúpaliska
- 5.1.2. Projekty rozvoja turistickej infraštruktúry

5.2. Opatrenie: Rozvoj služieb v oblasti turizmu a cestovného ruchu

- 5.2.1. Rozvoj a skvalitnenie ubytovacích služieb
- 5.2.2. Turistické informačné centrum



6.PRIORITA: PODPORA PROPAGÁCIE A INFORMOVANOSTI OBCE

6.1. Opatrenie: Tvorba propagácie a podmienok pre efektívnu informovanosť medziobyvateľmi obce, samosprávou a inými subjektmi

6.1.1. Skvalitnenie poskytovania informácií na verejných tabuliach

6.1.2. Tvorba a vydanie propagačných materiálov pre obyvateľov

6.1.3. Vydávanie obecných novín

6.2. Opatrenie: Tvorba propagácie a podmienok efektívnej informovanosti pre turistova návštevníkov obce

6.2.1. Tvorba propagačných materiálov pre návštevníkov a turistov

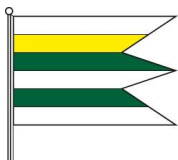
6.2.2. Programy rozvoja informačného systému v obci a regióne pre oblasť turizmu

5.2 Akčné plány

Akčné plány predstavujú súbor konkrétnych projektov, ktoré smerujú k naplneniu strategického cieľa a prioritných oblastí rozvoja obce Gemerská Hôrka.

Akčné plány sa týkajú kratšieho obdobia ako samotná stratégia. Ich plánovací horizont je približne 1 – 3 roky. V niektorých prípadoch sa počíta s neskorším začiatkom realizácie (projekty druhého sledu), po splnení istých nevyhnutných podmienok (napr. majetkové vysporiadanie, získanie investora a pod). Pre zvýšenie efektívnosti implementácie sa odporúča každoročne konkretizovať postup a úlohy pre jednotlivé aktivity. Akčné plány nie sú podrobnými realizačnými projektmi. Ako súčasť dokumentu s dlhodobým plánovacím horizontom môžu mať len charakter rámcových projektov.

Na základe rámcových projektov, pri ktorých sa počíta so získaním finančného príspevku z fondov EÚ, sa následne pripravujú detailné projekty so žiadosťou o poskytnutie nenávratného finančného príspevku v zmysle požiadaviek riadiacich orgánov príslušných operačných programov.



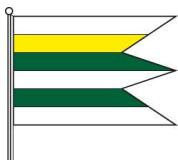
1. Priorita: Budovanie technickej infraštruktúry

1.1. Opatrenie: Budovanie a rozvoj občianskej infraštruktúry

Aktivita:	1.1.1. Výstavba nájomných bytových jednotiek				
Zdôvodnenie:	Výstavba nájomných bytových jednotiek – 6 BJ štandard - pre potreby uspokojenia dopytu po bývaní pre mladé rodiny a nových obyvateľov.				
Predpokladané zdroje financovania:	Prostriedky z rozpočtu obce	Prostriedky z rozpočtu VÚC	Dotácie štátu	Prostriedky ŠF EÚ	Iné
	X		X	ERDF	X
Predpokladaný rozpočet v EUR	550.000,- €				
Predpokladaný termín aktivity:					
Zodpovednosť:	Pracovníci obce, projektový manažment, dodávateľ stavby, kontrolné orgány obce				
Indikátory plnenia:	Počet vystavaných bytov a domov, upravené okolie stavieb, počet ubytovaných.				

Aktivita:	1.1.2. Rekonštrukcia miestneho cintorína - oplatenie, prístupové chodníky				
Zdôvodnenie:	Rekonštrukcia miestneho cintorína - oplatenie, prístupové chodníky . Dobudovanie priestorov miestneho cintorína pre pietne potreby miestnych obyvateľov.				
Predpokladané zdroje financovania:	Prostriedky z rozpočtu obce	Prostriedky z rozpočtu VÚC	Dotácie štátu	Prostriedky ŠF EÚ	Iné
	X	X	X		X
Predpokladaný rozpočet v EUR	10.000,- €				
Predpokladaný termín aktivity:	2016 - 2017				
Zodpovednosť:	Pracovníci obce, projektový manažment, dodávateľ stavby, kontrolné orgány obce				
Indikátory plnenia:	Vybudované priestory cintorína, materiálno-technické vybavenie v súlade s potrebami, projektom a podmienkami výzvy.				

Aktivita:	1.1.3. Rekonštrukcia hasičskej zbrojnice				
Zdôvodnenie:	Rekonštrukcia hasičskej zbrojnice, priestorov miestnej hasičskej zbrojnice a jej technicko-priestorové zabezpečenie pre prípady zásahu pri rôznych udalostiach. Obstaranie hasičského vozidla pre potreby zásahu				



Program rozvoja obce Gemerská Hôrka

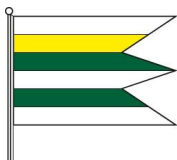
2016 - 2023



Predpokladané zdroje financovania:	Prostriedky z rozpočtu obce	Prostriedky z rozpočtu VÚC	Dotácie štátu	Prostriedky ŠF EÚ	Iné
	X	X	X	ERDF	X
Predpokladaný rozpočet v EUR	200.000,- €				
Predpokladaný termín aktivity:					
Zodpovednosť:	Pracovníci obce, projektový manažment, dodávateľ stavby, kontrolné orgány obce				
Indikátory plnenia:	Vybudované priestory HZ, materiálno-technické vybavenie, hasičské vozidlo v súlade s potrebami, projektom a podmienkami výzvy.				

Aktivita:	1.1.4. Vybudovanie komunitného centra				
Zdôvodnenie:	Úprava priestorov komunitného centra, ktoré budú zodpovedať štandardom pre poskytovanie komunitných služieb miestnemu obyvateľstvu.				
Predpokladané zdroje financovania:	Prostriedky z rozpočtu obce	Prostriedky z rozpočtu VÚC	Dotácie štátu	Prostriedky ŠF EÚ	Iné
	X		X	ERDF	
Predpokladaný rozpočet v EUR	100.000,- €				
Predpokladaný termín aktivity:					
Zodpovednosť:	Pracovníci obce, projektový manažment, dodávateľ stavby, kontrolné orgány obce, a pod.				
Indikátory plnenia:	Vybudovanie komunitného centra, funkčné KC pre potreby určených cieľových skupín, poskytovanie relevantných služieb v súlade s projektom a podmienkami výzvy.				

Aktivita:	1.1.5. Rekonštrukcia zdravotného strediska				
Zdôvodnenie:	Rekonštrukcia zdravotného strediska, ktoré bude zodpovedať štandardom pre poskytovanie zdravotníckych služieb miestnemu obyvateľstvu.				
Predpokladané zdroje financovania:	Prostriedky z rozpočtu obce	Prostriedky z rozpočtu VÚC	Dotácie štátu	Prostriedky ŠF EÚ	Iné
	X		X	ERDF	
Predpokladaný rozpočet v EUR	100.000,- €				
Predpokladaný termín aktivity:					



Program rozvoja obce Gemerská Hôrka

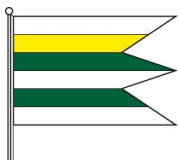
2016 - 2023



Zodpovednosť:	Pracovníci obce, projektový manažment, dodávateľ stavby, kontrolné orgány obce, a pod.
Indikátory plnenia:	Rekonštruované priestory zdravotného strediska, funkčné zdravotné stredisko pre potreby určených cieľových skupín, poskytovanie relevantných služieb v súlade so zdravotnými potrebami, projektom a podmienkami výzvy.

Aktivita:	1.1.6. Podpora prevádzky informačného centra				
Zdôvodnenie:	Podpora prevádzky informačného centra, ktoré bude zodpovedať štandardom pre poskytovanie rôznych služieb miestnemu obyvateľstvu, návštevníkom a turistom.				
Predpokladané zdroje financovania:	Prostriedky z rozpočtu obce	Prostriedky z rozpočtu VÚC	Dotácie štátu	Prostriedky ŠF EÚ	Iné
	X	X	X		X
Predpokladaný rozpočet v EUR	30.000,- €				
Predpokladaný termín aktivity:	2016 - 2017				
Zodpovednosť:	Pracovníci obce, projektový manažment, osoba zodpovedná za informatizáciu, dodávateľ stavby, kontrolné orgány obce, a pod.				
Indikátory plnenia:	Modernizované priestory informačného centra, funkčné obecné budovy pre potreby určených cieľových skupín, poskytovanie relevantných služieb v súlade s potrebami, projektom a podmienkami výzvy.				

Aktivita:	1.1.7. Rekonštrukcia a modernizácia obecných budov pre zriadenie lekárne				
Zdôvodnenie:	Rekonštrukcia a modernizácia obecných budov pre zriadenie lekárne, ktoré budú zodpovedať štandardom pre poskytovanie rôznych služieb miestnemu obyvateľstvu.				
Predpokladané zdroje financovania:	Prostriedky z rozpočtu obce	Prostriedky z rozpočtu VÚC	Dotácie štátu	Prostriedky ŠF EÚ	Iné
	X		X	ERDF	
Predpokladaný rozpočet v EUR	100.000,- €				
Predpokladaný termín aktivity:	2016 - 2017				
Zodpovednosť:	Pracovníci obce, projektový manažment, dodávateľ stavby				
Indikátory plnenia:	Rekonštruované modernizované priestory obecných budov, funkčné obecné budovy pre potreby lekárne, poskytovanie relevantných služieb v súlade s potrebami, projektom a podmienkami výzvy.				

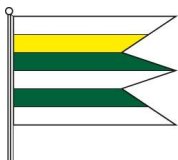


Aktivita:	1.1.8. Rekonštrukcia a modernizácia obecných budov pre zriadenie domova dôchodcov / denného stacionáru				
Zdôvodnenie:	Rekonštrukcia a modernizácia obecných budov pre zriadenie domova dôchodcov / denného stacionáru, ktoré budú zodpovedať štandardom pre poskytovanie rôznych služieb miestnemu obyvateľstvu.				
Predpokladané zdroje financovania:	Prostriedky z rozpočtu obce	Prostriedky z rozpočtu VÚC	Dotácie štátu	Prostriedky ŠF EÚ	Iné
	X		X	ERDF	
Predpokladaný rozpočet v EUR	100.000,- €				
Predpokladaný termín aktivity:					
Zodpovednosť:	Pracovníci obce, projektový manažment, dodávateľ stavby				
Indikátory plnenia:	Rekonštruované modernizované priestory obecných budov, funkčné obecné budovy pre potreby určených cieľových skupín, poskytovanie relevantných služieb v súlade s potrebami, projektom a podmienkami výzvy.				

1.2. Opatrenie: Budovanie a rozvoj kultúrno-spoločenskej infraštruktúry

Aktivita:	1.2.1. Rekonštrukcia miestneho kina				
Zdôvodnenie:	Rekonštrukcia miestneho kina pre kultúrno-spoločenské potreby miestnych obyvateľov, turistov a návštevníkov.				
Predpokladané zdroje financovania:	Prostriedky z rozpočtu obce	Prostriedky z rozpočtu VÚC	Dotácie štátu	Prostriedky ŠF EÚ	Iné
	X	X	X	ERDF	X
Predpokladaný rozpočet v EUR	100.000,- €				
Predpokladaný termín aktivity:					
Zodpovednosť:	Pracovníci obce, projektový manažment, dodávateľ stavby, kontrolné orgány obce				
Indikátory plnenia:	Rekonštrukcia miestneho kina, upravená plocha, materiálno-technické vybavenie v súlade s potrebami, projektom a podmienkami výzvy.				

Aktivita:	1.2.2. Rekonštrukcia kultúrneho domu				
Zdôvodnenie:	Rekonštrukcia kultúrneho domu pre kultúrno-spoločenské potreby miestnych obyvateľov a návštevníkov.				
Predpokladané zdroje financovania:	Prostriedky z rozpočtu obce	Prostriedky z rozpočtu VÚC	Dotácie štátu	Prostriedky ŠF EÚ	Iné
	X	X	X	ERDF	



Program rozvoja obce Gemerská Hôrka

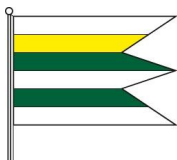
2016 - 2023



Predpokladaný rozpočet v EUR	200.000,- €
Predpokladaný termín aktivity:	2016 - 2017
Zodpovednosť:	Pracovníci obce, projektový manažment, dodávateľ stavby, kontrolné orgány obce
Indikátory plnenia:	Modernizované priestory KD, materiálno-technické vybavenie v súlade s potrebami, projektom a podmienkami výzvy.

Aktivita:	1.2.3. Rekonštrukcia klubu dôchodcov				
Zdôvodnenie:	Rekonštrukcia klubu dôchodcov pre kultúrno-spoločenské potreby miestnych seniorov.				
Predpokladané zdroje financovania:	Prostriedky z rozpočtu obce	Prostriedky z rozpočtu VÚC	Dotácie štátu	Prostriedky ŠF EÚ	Iné
	X	X	X	ERDF	
Predpokladaný rozpočet v EUR	20.000,- €				
Predpokladaný termín aktivity:					
Zodpovednosť:	Pracovníci obce, projektový manažment, dodávateľ stavby, kontrolné orgány obce				
Indikátory plnenia:	Vybudované priestory Klubu dôchodcov, materiálno-technické vybavenie v súlade s potrebami, projektom a podmienkami výzvy.				

Aktivita:	1.2.4. Vybudovanie multifunkčného ihriska				
Zdôvodnenie:	Vybudovanie multifunkčného ihriska. Budovanie priestorov pre športové a kondičné potreby miestnych obyvateľov.				
Predpokladané zdroje financovania:	Prostriedky z rozpočtu obce	Prostriedky z rozpočtu VÚC	Dotácie štátu	Prostriedky ŠF EÚ	Iné
	X	X	X		X
Predpokladaný rozpočet v EUR	25.000,- €				
Predpokladaný termín aktivity:	2016 - 2017				
Zodpovednosť:	Pracovníci obce, projektový manažment, dodávateľ stavby, kontrolné orgány obce				
Indikátory plnenia:	Vybudované priestory multifunkčného ihriska, materiálno-technické vybavenie v súlade s potrebami, projektom a podmienkami výzvy.				

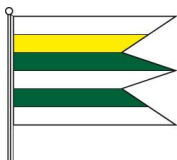


Aktivita:	1.2.5. Rekonštrukcia budovy Klubu mladých				
Zdôvodnenie:	Rekonštrukcia budovy klubu mládeže pre kultúrno-spoločenské potreby miestnych juniorov, detí a mládeže.				
Predpokladané zdroje financovania:	Prostriedky z rozpočtu obce	Prostriedky z rozpočtu VÚC	Dotácie štátu	Prostriedky ŠF EÚ	Iné
	X	X	X	ERDF	
Predpokladaný rozpočet v EUR	15.000,- €				
Predpokladaný termín aktivity:					
Zodpovednosť:	Pracovníci obce, projektový manažment, dodávateľ stavby, kontrolné orgány obce				
Indikátory plnenia:	Rekonštruované priestory Klubu mládeže, materiálno-technické vybavenie v súlade s potrebami, projektom a podmienkami výzvy.				

Aktivita:	1.2.6. Rekonštrukcia budovy Domu tradícií				
Zdôvodnenie:	Rekonštrukcia budovy Domu tradícií pre kultúrno-spoločenské potreby a potreby zachovania zvyklostí a tradícií v obci a jej okolí.				
Predpokladané zdroje financovania:	Prostriedky z rozpočtu obce	Prostriedky z rozpočtu VÚC	Dotácie štátu	Prostriedky ŠF EÚ	Iné
	X	X	X	ERDF	
Predpokladaný rozpočet v EUR	15.000,- €				
Predpokladaný termín aktivity:	2016 - 2017				
Zodpovednosť:	Pracovníci obce, projektový manažment, dodávateľ stavby, kontrolné orgány obce				
Indikátory plnenia:	Rekonštruované priestory Domu tradícií, materiálno-technické vybavenie v súlade s potrebami, projektom a podmienkami výzvy.				

1.3. Opatrenie: Budovanie a rozvoj školskej infraštruktúry

Aktivita:	1.3.1. Rekonštrukcia, modernizácia základnej školy
Zdôvodnenie:	Rekonštrukcia, modernizácia základnej školy s vyučovacím jazykom slovenským – rekonštrukcia strechy. Rekonštrukcia, modernizácia základnej školy s vyučovacím jazykom maďarským – rekonštrukcia strechy a zateplenie. Modernizácia priestorov budov ZŠ, ktoré budú zodpovedať štandardom pre primárne vzdelávanie.



Program rozvoja obce Gemerská Hôrka

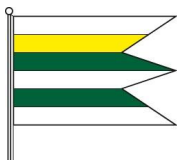
2016 - 2023



Predpokladané zdroje financovania:	Prostriedky z rozpočtu obce	Prostriedky z rozpočtu VÚC	Dotácie štátu	Prostriedky ŠF EÚ	Iné
		X	X	X	ERDF
Predpokladaný rozpočet v EUR	300.000,- €				
Predpokladaný termín aktivity:	2016 - 2017				
Zodpovednosť:	Pracovníci obce, projektový manažment, dodávateľ stavby, kontrolné orgány obce				
Indikátory plnenia:	Upravené priestory budov ZŠ, materiálno-technické vybavenie v súlade s projektom a podmienkami výzvy.				

Aktivita:	1.3.2. Rekonštrukcia, modernizácia školskej jedálne				
Zdôvodnenie:	Rekonštrukcia, modernizácia školskej jedálne, modernizácia priestorov školskej jedálne v materskej škole, ktorá bude zodpovedať štandardom pre predprimárne a primárne vzdelávanie.				
Predpokladané zdroje financovania:	Prostriedky z rozpočtu obce	Prostriedky z rozpočtu VÚC	Dotácie štátu	Prostriedky ŠF EÚ	Iné
	X	X	X	ERDF	
Predpokladaný rozpočet v EUR	50.000,- €				
Predpokladaný termín aktivity:					
Zodpovednosť:	Pracovníci obce, projektový manažment, dodávateľ stavby, kontrolné orgány obce				
Indikátory plnenia:	Upravené priestory budovy školskej jedálne, materiálno-technické vybavenie v súlade s projektom a podmienkami výzvy.				

Aktivita:	1.3.3. Vybudovanie/rekonštrukcia školského dvora				
Zdôvodnenie:	Vybudovanie/rekonštrukcia školského dvora. Úprava priestorov školského dvora, ktoré bude zodpovedať potrebám žiakov a štandardom pre primárne vzdelávanie.				
Predpokladané zdroje financovania:	Prostriedky z rozpočtu obce	Prostriedky z rozpočtu VÚC	Dotácie štátu	Prostriedky ŠF EÚ	Iné
	X	X	X		X
Predpokladaný rozpočet v EUR	10.000,- €				
Predpokladaný termín aktivity:					



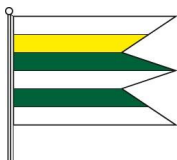
Zodpovednosť:	Pracovníci obce, projektový manažment, dodávateľ stavby, kontrolné orgány obce
Indikátory plnenia:	Upravené priestory školského dvora, materiálno-technické vybavenie v súlade s projektom a podmienkami výzvy.

1.4. Opatrenie: Budovanie a rozvoj verejnej infraštruktúry

Aktivita:	1.4.1. Modernizácia verejnej ČOV				
Zdôvodnenie:	Modernizácia verejnej ČOV – čistiareň odpadových vôd pre potreby úpravy odpadovej vody, ktorá bude zodpovedať hygiene a štandardom pre jej spracovanie a kolobeh.				
Predpokladané zdroje financovania:	Prostriedky z rozpočtu obce	Prostriedky z rozpočtu VÚC	Dotácie štátu	Prostriedky ŠF EÚ	Iné
	X	X	X	ERDF	
Predpokladaný rozpočet v EUR	500.000,- €				
Predpokladaný termín aktivity:					
Zodpovednosť:	Pracovníci obce, projektový manažment, dodávateľ stavby, kontrolné orgány obce				
Indikátory plnenia:	Modernizované zariadenia a priestory verejnej ČOV, výkonnosť, množstvo prečistenia odpadových vôd, materiálno-technické vybavenie v súlade s parametrami, projektom a podmienkami výzvy.				

7

Aktivita:	1.4.2. Rekonštrukcia parkoviska				
Zdôvodnenie:	Rekonštrukcia parkoviska pri cintoríne. Dobudovanie priestorov miestneho parkoviska pre potreby miestnych obyvateľov a návštevníkov.				
Predpokladané zdroje financovania:	Prostriedky z rozpočtu obce	Prostriedky z rozpočtu VÚC	Dotácie štátu	Prostriedky ŠF EÚ	Iné
	X	X	X		X
Predpokladaný rozpočet v EUR	20.000,- €				
Predpokladaný termín aktivity:					
Zodpovednosť:	Pracovníci obce, projektový manažment, dodávateľ stavby, kontrolné orgány obce				
Indikátory plnenia:	Vybudované priestory parkoviska v m ² , materiálno-technické vybavenie v súlade s potrebami, projektom a podmienkami výzvy.				



Program rozvoja obce Gemerská Hôrka

2016 - 2023

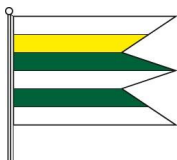


Aktivita:	1.4.3. Rekonštrukcia a modernizácia verejného osvetlenia - LED svietidlá				
Zdôvodnenie:	Rekonštrukcia a modernizácia verejného osvetlenia - LED svietidlá pre potreby obyvateľstva v nočnom čase, ktoré bude zodpovedať parametrom a štandardom pre spotrebu.				
Predpokladané zdroje financovania:	Prostriedky z rozpočtu obce	Prostriedky z rozpočtu VÚC	Dotácie štátu	Prostriedky ŠF EÚ	Iné
	X	X	X	ERDF	
Predpokladaný rozpočet v EUR	150.000,- €				
Predpokladaný termín aktivity:	2016 - 2017				
Zodpovednosť:	Pracovníci obce, projektový manažment, dodávateľ stavby, kontrolné orgány obce				
Indikátory plnenia:	Rekonštrukcia a modernizácia - sieť osvetlenia, počet jednotiek, spotreba, materiálno-technické vybavenie v súlade s parametrami, projektom a podmienkami výzvy.				

Aktivita:	1.4.4. Vypracovanie projektovej dokumentácie				
Zdôvodnenie:	Príprava technickej dokumentácie pre investičné projekty predkladané v rámci ŽoNFP.				
Predpokladané zdroje financovania:	Prostriedky z rozpočtu obce	Prostriedky z rozpočtu VÚC	Dotácie štátu	Prostriedky ŠF EÚ	Iné
	X	X	X	ERDF	
Predpokladaný rozpočet v EUR	15.000,- €				
Predpokladaný termín aktivity:					
Zodpovednosť:	Pracovníci obce, projektant, stavebný úrad				
Indikátory plnenia:	Počet, rozsah, zametanie technickej dokumentácie k ŽoNFP.				

1.5. Opatrenie: Budovanie a revitalizácia obecnej infraštruktúry

Aktivita:	1.5.1. Revitalizácia obce
Zdôvodnenie:	Revitalizácia obce pre skvalitnenie životného prostredia obce, revitalizácia ktorá bude zodpovedať parametrom a štandardom pre jej užívanie.



Program rozvoja obce Gemerská Hôrka

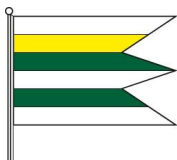
2016 - 2023



Predpokladané zdroje financovania:	Prostriedky z rozpočtu obce	Prostriedky z rozpočtu VÚC	Dotácie štátu	Prostriedky ŠF EÚ	Iné
		X	X	X	ERDF
Predpokladaný rozpočet v EUR	150.000,- €				
Predpokladaný termín aktivity:	2016 - 2017				
Zodpovednosť:	Pracovníci obce, projektový manažment, dodávateľ stavby, kontrolné orgány obce				
Indikátory plnenia:	Revitalizácia obce, plocha, počet objektov, materiálno-technické vybavenie v súlade s potrebami, parametrami, projektom a podmienkami výzvy.				

Aktivita:	1.5.2. Rekonštrukcia, modernizácia budovy obecného úradu				
Zdôvodnenie:	Rekonštrukcia, modernizácia budovy obecného úradu pre efektívne poskytovanie služieb širokej verejnosti.				
Predpokladané zdroje financovania:	Prostriedky z rozpočtu obce	Prostriedky z rozpočtu VÚC	Dotácie štátu	Prostriedky ŠF EÚ	Iné
	X	X	X	ERDF	
Predpokladaný rozpočet v EUR	150.000,- €				
Predpokladaný termín aktivity:					
Zodpovednosť:	Pracovníci obce, projektový manažment, dodávateľ stavby, kontrolné orgány obce				
Indikátory plnenia:	Vybudované priestory obecného úradu, plocha, objem, úspora energie, obstaranie vybavenia, materiálno-technické vybavenie v súlade s potrebami, projektom a podmienkami výzvy.				

Aktivita:	1.5.3. Rekonštrukcia autobusových zastávok				
Zdôvodnenie:	Rekonštrukcia a modernizácia štyroch autobusových zastávok. Vybudovanie a rekonštrukcia zastávok autobusu v katastri obce.				
Predpokladané zdroje financovania:	Prostriedky z rozpočtu obce	Prostriedky z rozpočtu VÚC	Dotácie štátu	Prostriedky ŠF EÚ	Iné
	X	X	X		
Predpokladaný rozpočet v EUR	10.000,- €				
Predpokladaný termín aktivity:	2016 - 2017				



Program rozvoja obce Gemerská Hôrka

2016 - 2023

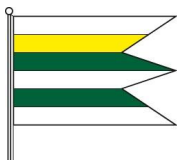


Zodpovednosť:	Pracovníci obce, projektový manažment, dodávateľ stavby, kontrolné orgány obce
Indikátory plnenia:	Počet vybudovaných, opravených, zariadených autobusových zastávok, upravené okolie, a pod.

Aktivita:	1.5.4. Rekonštrukcie miestnych komunikácií				
Zdôvodnenie:	Rekonštrukcie miestnych komunikácií v správe obce, ktoré sú v havarijnom stave.				
Predpokladané zdroje financovania:	Prostriedky z rozpočtu obce	Prostriedky z rozpočtu VÚC	Dotácie štátu	Prostriedky ŠF EÚ	Iné
	X	X	X	ERDF	
Predpokladaný rozpočet v EUR	100.000,- €				
Predpokladaný termín aktivity:					
Zodpovednosť:	Pracovníci obce, projektový manažment, dodávateľ stavby, kontrolné orgány obce				
Indikátory plnenia:	Dĺžka vybudovaných, opravených miestnych komunikácií v správe obce.				

Aktivita:	1.5.5. Rekonštrukcia a dobudovanie chodníkov				
Zdôvodnenie:	Rekonštrukcia a dobudovanie chodníkov. Dobudovanie, úprava a údržba miestnych chodníkov v správe obce, ktoré sú v havarijnom stave.				
Predpokladané zdroje financovania:	Prostriedky z rozpočtu obce	Prostriedky z rozpočtu VÚC	Dotácie štátu	Prostriedky ŠF EÚ	Iné
	X	X	X	ERDF	
Predpokladaný rozpočet v EUR	20.000,- €				
Predpokladaný termín aktivity:					
Zodpovednosť:	Pracovníci obce, projektový manažment, dodávateľ stavby, kontrolné orgány obce				
Indikátory plnenia:	Dĺžka vybudovaných, opravených miestnych chodníkov v správe obce.				

Aktivita:	1.5.6. Vybudovanie/rekonštrukcia detských ihrísk				
Zdôvodnenie:	Vybudovanie/rekonštrukcia troch detských ihrísk v správe obce.				



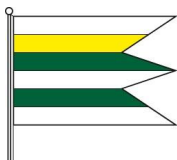
Program rozvoja obce Gemerská Hôrka

2016 - 2023



Predpokladané zdroje financovania:	Prostriedky z rozpočtu obce	Prostriedky z rozpočtu VÚC	Dotácie štátu	Prostriedky ŠF EÚ	Iné
	X	X	X		X
Predpokladaný rozpočet v EUR	15.000,- €				
Predpokladaný termín aktivity:					
Zodpovednosť:	Pracovníci obce, projektový manažment, dodávateľ stavby, kontrolné orgány obce				
Indikátory plnenia:	Množstvo a plocha vybudovaných, opravených miestnych detských ihrísk v správe obce.				

Aktivita:	1.5.7. Rozšírenie kamerového systému				
Zdôvodnenie:	Rozšírenie kamerového systému v správe obce pre zabezpečenie poriadku a ochrany obecného majetku.				
Predpokladané zdroje financovania:	Prostriedky z rozpočtu obce	Prostriedky z rozpočtu VÚC	Dotácie štátu	Prostriedky ŠF EÚ	Iné
	X	X	X		X
Predpokladaný rozpočet v EUR	50.000,- €				
Predpokladaný termín aktivity:	2016 - 2017				
Zodpovednosť:	Pracovníci obce, projektový manažment, dodávateľ stavby, kontrolné orgány obce				
Indikátory plnenia:	Množstvo vybudovaných, opravených miestnych kamerových systémov v správe obce, počet kamier, počet zásahov a riešení, rozsah prevádzky.				



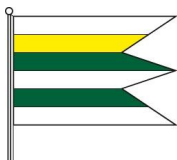
2. Priorita: Rozvoj ľudských zdrojov

2.1. Opatrenie: Zvýšenie vzdelanostnej úrovne a zamestnanosti v obci

Aktivita:	2.1.1. Realizácia vzdelávacích a motivačných programov				
Zdôvodnenie:	Realizácia vzdelávacích a motivačných programov. Príprava nezamestnaných na nové formy zamestnania, motivačné programy cez služby KC pre nezamestnaných aj absolventov praxe, a pod.				
Predpokladané zdroje financovania:	Prostriedky z rozpočtu obce	Prostriedky z rozpočtu VÚC	Dotácie štátu	Prostriedky ŠF EÚ	Iné
	X		X	ESF	X
Predpokladaný rozpočet v EUR	120.000,- €				
Predpokladaný termín aktivity:					
Zodpovednosť:	Pracovníci obce, projektový manažment, dodávateľ služieb, kontrolné orgány obce				
Indikátory plnenia:	Realizácia kurzov, školení a prednášok na podporu vzdelávania a kvalifikácie v súlade s potrebami, projektom a podmienkami výzvy.				

Aktivita:	2.1.2. Realizácia projektov aktivizácie				
Zdôvodnenie:	Realizácia projektov aktivizácie. Príprava dlhodobo nezamestnaných a nezamestnaných aktivačnými prácami na nové formy zamestnania, motivačné programy cez služby obce a KC pre nezamestnaných aj absolventov praxe, a pod.				
Predpokladané zdroje financovania:	Prostriedky z rozpočtu obce	Prostriedky z rozpočtu VÚC	Dotácie štátu	Prostriedky ŠF EÚ	Iné
	X		X	ESF	
Predpokladaný rozpočet v EUR	50.000,- €				
Predpokladaný termín aktivity:	2016 - 2022				
Zodpovednosť:	Pracovníci obce, koordinátori, kontrolné orgány obce				
Indikátory plnenia:	Realizácia aktivizačných programov a prác v súlade s potrebami obyvateľov obce a podmienkami MPSVR SR.				

Aktivita:	2.1.3. Realizácia projektov zamestnanosti				
Zdôvodnenie:	Realizácia projektov zamestnanosti. Príprava nezamestnaných na nové formy zamestnania, praktické programy cez ponuky zamestnávateľov pre nezamestnaných aj absolventov praxe, a pod.				



Program rozvoja obce Gemerská Hôrka

2016 - 2023

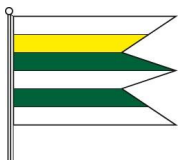


Predpokladané zdroje financovania:	Prostriedky z rozpočtu obce	Prostriedky z rozpočtu VÚC	Dotácie štátu	Prostriedky ŠF EÚ	Iné
	X		X	ESF	X
Predpokladaný rozpočet v EUR	150.000,- €				
Predpokladaný termín aktivity:	2016 - 2023				
Zodpovednosť:	Pracovníci obce, projektový manažment, dodávateľ služieb, kontrolné orgány obce				
Indikátory plnenia:	Realizácia kurzov, školení a prednášok na podporu vzdelávania a kvalifikácie v súlade s potrebami, projektom a podmienkami výzvy.				

2.2. Opatrenie: Zvýšenie kultúrno-spoločenskej a športovej úrovne života v obci

Aktivita:	2.2.1. Realizácia kultúrno-spoločenských podujatí				
Zdôvodnenie:	Realizácia rôznych kultúrno-spoločenských podujatí. Podpora kultúrno-spoločenskej aktivizácie detského súboru Dúha pre rozvoj kultúrno-spoločenského života obce, regiónu, a pod.				
Predpokladané zdroje financovania:	Prostriedky z rozpočtu obce	Prostriedky z rozpočtu VÚC	Dotácie štátu	Prostriedky ŠF EÚ	Iné
	X	X	X		X
Predpokladaný rozpočet v EUR	60.000,- €				
Predpokladaný termín aktivity:	2016 - 2022				
Zodpovednosť:	Pracovníci obce, kultúrny pracovník, dodávateľ služieb, kontrolné orgány obce				
Indikátory plnenia:	Realizácia rôznych kultúrno-spoločenských podujatí (pravidelných aj príležitostných) v súlade s možnosťami, potrebami a podmienkami výziev.				

Aktivita:	2.2.2. Realizácia športových podujatí				
Zdôvodnenie:	Realizácia športových podujatí. Podpora športovej a kondičnej aktivizácie (futbalové turnaje ap.) pre udržanie zdravého životného štýlu obyvateľov obce, a pod.				
Predpokladané zdroje financovania:	Prostriedky z rozpočtu obce	Prostriedky z rozpočtu VÚC	Dotácie štátu	Prostriedky ŠF EÚ	Iné
	X	X	X		X



Program rozvoja obce Gemerská Hôrka

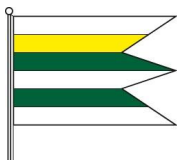
2016 - 2023



Predpokladaný rozpočet v EUR	50.000,- €
Predpokladaný termín aktivity:	2016 - 2022
Zodpovednosť:	Pracovníci obce, kultúrny pracovník, dodávateľ služieb, kontrolné orgány obce
Indikátory plnenia:	Realizované rôzne športové podujatia (pravidelné aj príležitostné) v súlade s možnosťami, potrebami a podmienkami výziev.

Aktivita:	2.2.3. Podpora tradícií				
Zdôvodnenie:	Podpora tradícií a aktivizácie pre kultúrno-spoločenský rozvoj obce, regiónu, a pod. zriadením siene tradícií.				
Predpokladané zdroje financovania:	Prostriedky z rozpočtu obce	Prostriedky z rozpočtu VÚC	Dotácie štátu	Prostriedky ŠF EÚ	Iné
	X	X	X		X
Predpokladaný rozpočet v EUR	20.000,- €				
Predpokladaný termín aktivity:					
Zodpovednosť:	Pracovníci obce, kultúrny pracovník, dodávateľ služieb, kontrolné orgány obce				
Indikátory plnenia:	Realizácia rôznych tradičných podujatí (pravidelných aj príležitostných) v súlade s možnosťami, potrebami a podmienkami výziev.				

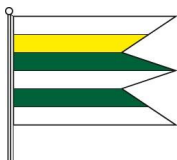
Aktivita:	2.2.4. Podpora/rozvoj partnerstiev obcí				
Zdôvodnenie:	Podpora programov budovania partnerských vzťahov s družobnou obcou Bócs (Maďarsko) pre výmenu skúseností, rozvoj kultúrno-spoločenskej úrovne obyvateľov, utužovanie vzťahov, posilňovanie vzájomných väzieb, a pod.				
Predpokladané zdroje financovania:	Prostriedky z rozpočtu obce	Prostriedky z rozpočtu VÚC	Dotácie štátu	Prostriedky ŠF EÚ	Iné
	X		X	ESF	
Predpokladaný rozpočet v EUR	30.000,- €				
Predpokladaný termín aktivity:	2016 - 2022				
Zodpovednosť:	Pracovníci obce, kultúrny pracovník, projektový manažment, partneri.				
Indikátory plnenia:	Realizácia rôznych programov rozvoja spolupráce a kultúrno-spoločenskej úrovne obyvateľov (pravidelných aj príležitostných) v súlade s možnosťami, záujmami a podmienkami výziev.				



3. Priorita: Sociálno-ekonomický rozvoj obce

3.1. Opatrenie: Rozvoj sociálnej starostlivosti o starých, nevládných a sociálne vylúčených občanov

Aktivita:	3.1.1. Zavedenie systému sociálnej starostlivosti v obci – opatrovateľská služba				
Zdôvodnenie:	Poskytovanie služieb starostlivosti pre zostarnutých, chorých, telesne postihnutých na zmiernenie dopadu ich situácie a začleňovanie do diania obce.				
Predpokladané zdroje financovania:	Prostriedky z rozpočtu obce	Prostriedky z rozpočtu VÚC	Dotácie štátu	Prostriedky ŠF EÚ	Iné
	X		X	ESF	
Predpokladaný rozpočet v EUR	100.000,- €				
Predpokladaný termín aktivity:	2016 - 2022				
Zodpovednosť:	Pracovníci obce, projektový manažment, kontrolné orgány obce				
Indikátory plnenia:	Realizácia služieb starostlivosti pre cieľové skupiny, tvorba pracovných miest pre opatrovanie v súlade s potrebami, projektom a podmienkami výzvy.				
Aktivita:	3.1.2. Realizácia projektu terénnej sociálnej práce				
Zdôvodnenie:	Poskytovanie terénnych služieb starostlivosti pre sociálne znevýhodnených obyvateľov na zmiernenie dopadu ich situácie a začleňovanie do diania obce.				
Predpokladané zdroje financovania:	Prostriedky z rozpočtu obce	Prostriedky z rozpočtu VÚC	Dotácie štátu	Prostriedky ŠF EÚ	Iné
	X		X	ESF	
Predpokladaný rozpočet v EUR	100.000,- €				
Predpokladaný termín aktivity:	2016 - 2022				
Zodpovednosť:	Pracovníci obce, projektový manažment, kontrolné orgány obce				
Indikátory plnenia:	Realizácia terénnych služieb starostlivosti pre cieľové skupiny, tvorba pracovných miest TSP a ATSP v súlade s potrebami, projektom a podmienkami výzvy.				
Aktivita:	3.1.3. Realizácia občianskych hliadok				
Zdôvodnenie:	Realizácia občianskych hliadok pre podporu bezpečia a poriadku na verejnosti, ochrana majetku a osôb v problémových častiach alebo období.				



Program rozvoja obce Gemerská Hôrka

2016 - 2023

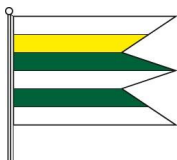


Predpokladané zdroje financovania:	Prostriedky z rozpočtu obce	Prostriedky z rozpočtu VÚC	Dotácie štátu	Prostriedky ŠF EÚ	Iné
	X		X	ESF	
Predpokladaný rozpočet v EUR	100.000,- €				
Predpokladaný termín aktivity:					
Zodpovednosť:	Pracovníci obce, projektový manažment, kontrolné orgány obce				
Indikátory plnenia:	Realizácia občianskych hliadok starostlivosti poriadok a bezpečie, počet zásahov, počet riešení, rozsah služieb, tvorba pracovných miest členov OH v súlade s potrebami, projektom a podmienkami výzvy.				

3.2. Opatrenie: Podpora rozvoja podnikania v obci

Aktivita:	3.2.1. Tvorba prostredia pre podnikanie a investorov				
Zdôvodnenie:	Tvorba prostredia pre podnikanie a investorov (možnosť výroby zámkovej dlažby). Potreba rozvoja podnikateľského prostredia a podnikanie v obci spoluprácou na partnerstvách regionálneho rozvoja.				
Predpokladané zdroje financovania:	Prostriedky z rozpočtu obce	Prostriedky z rozpočtu VÚC	Dotácie štátu	Prostriedky ŠF EÚ	Iné
	X	X	X	ERDF	
Predpokladaný rozpočet v EUR	100.000,- €				
Predpokladaný termín aktivity:					
Zodpovednosť:	Pracovníci obce, projektový manažment, partneri, kontrolné orgány obce				
Indikátory plnenia:	Príprava samosprávy na programy podporujúce regionálny rozvoj prostredníctvom, účasť podnikateľov a investorov, a pod.				

Aktivita:	3.2.2. Realizácia projektov spolupráce s podnikateľmi				
Zdôvodnenie:	Potreba rozvoja podnikateľského prostredia a podnikanie v obci spoluprácou na partnerstvách regionálneho rozvoja (Miestna akčná skupina, program LEADER).				
Predpokladané zdroje financovania:	Prostriedky z rozpočtu obce	Prostriedky z rozpočtu VÚC	Dotácie štátu	Prostriedky ŠF EÚ	Iné
	X	X	X	ERDF	
Predpokladaný rozpočet v EUR	100.000,- €				

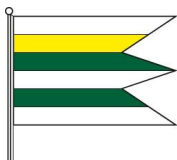


Program rozvoja obce Gemerská Hôrka

2016 - 2023



Predpokladaný termín aktivity:	2016 - 2022
Zodpovednosť:	Pracovníci obce, projektový manažment, partneri, kontrolné orgány obce
Indikátory plnenia:	Príprava samosprávy na programy podporujúce regionálny rozvoj prostredníctvom Miestnych akčných skupín, a pod.

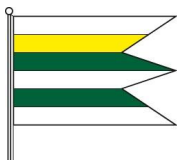


4. Priorita: Ochrana a tvorba životného prostredia

4.1. Opatrenie: Podpora ochrany životného prostredia v obci

Aktivita:	4.1.1. Odstraňovanie nelegálnych skládok odpadu				
Zdôvodnenie:	Odstraňovanie čiernych skládok odpadu v obci aj mimo obce, prijatie opatrení na zamedzovanie ich tvorby				
Predpokladané zdroje financovania:	Prostriedky z rozpočtu obce	Prostriedky z rozpočtu VÚC	Dotácie štátu	Prostriedky ŠF EÚ	Iné
	X	X	X	ERDF	
Predpokladaný rozpočet v EUR	25.000,- €				
Predpokladaný termín aktivity:					
Zodpovednosť:	Pracovníci obce, projektový manažment, zástupcovia znečisťovateľov, kontrolné orgány obce				
Indikátory plnenia:	Počet zlikvidovaných nelegálnych skládok odpadu, množstvo odprataného a separovaného odpadu, a pod.				

Aktivita:	4.1.2. Vybudovanie a vybavenie zberného dvora				
Zdôvodnenie:	Tvorba prostredia pre zber a separovanie TKO, vybudovanie kompostoviska				
Predpokladané zdroje financovania:	Prostriedky z rozpočtu obce	Prostriedky z rozpočtu VÚC	Dotácie štátu	Prostriedky ŠF EÚ	Iné
	X		X	ERDF	
Predpokladaný rozpočet v EUR	200.000,- €				
Predpokladaný termín aktivity:					
Zodpovednosť:	Pracovníci obce, projektový manažment, dodávateľ stavby, kontrolné orgány obce				
Indikátory plnenia:	Množstvo zozbieraného odpadu, vybudovaný zberný dvor, technologické vybavenie a zabezpečenie prevádzky, a pod.				

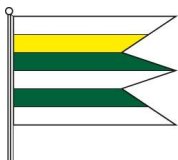


Aktivita:	4.1.3. Vybudovanie skládky biologicky rozložiteľného odpadu – kompostovisko				
Zdôvodnenie:	Tvorba prostredia pre vybudovanie kompostoviska na spracovanie biologického odpadu domácností				
Predpokladané zdroje financovania:	Prostriedky z rozpočtu obce	Prostriedky z rozpočtu VÚC	Dotácie štátu	Prostriedky ŠF EÚ	Iné
	X		X	ERDF	
Predpokladaný rozpočet v EUR	200.000,- €				
Predpokladaný termín aktivity:	2016 - 2017				
Zodpovednosť:	Pracovníci obce, projektový manažment, dodávateľ stavby, kontrolné orgány obce				
Indikátory plnenia:	Vybudované kompostovisko, množstvo zozbieraného odpadu, technologické vybavenie a zabezpečenie prevádzky, a pod.				

4.2. Opatrenie: Rozvoj a budovanie životného prostredia v obci

Aktivita:	4.2.1. Vybudovanie oddychových zón				
Zdôvodnenie:	Budovanie a údržba oddychových zón v rôznych častiach obce pre potreby obyvateľov obce, návštevníkov a turistov				
Predpokladané zdroje financovania:	Prostriedky z rozpočtu obce	Prostriedky z rozpočtu VÚC	Dotácie štátu	Prostriedky ŠF EÚ	Iné
	X	X	X		X
Predpokladaný rozpočet v EUR	25.000,- €				
Predpokladaný termín aktivity:					
Zodpovednosť:	Pracovníci obce, projektový manažment, dodávateľ stavby, kontrolné orgány obce				
Indikátory plnenia:	Počet vybudovaných oddychových zón, upravené okolie oddychových zón, a pod.				

Aktivita:	4.2.2. Výsadba a ochrana zelene				
Zdôvodnenie:	Budovanie a údržba parčíkov a výsadba zelene v rôznych častiach obce pre potreby skrášlenia a rastu životnej úrovne obyvateľov obce, návštevníkov a turistov				



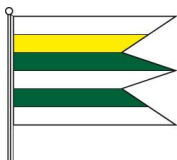
Program rozvoja obce Gemerská Hôrka

2016 - 2023



Predpokladané zdroje financovania:	Prostriedky z rozpočtu obce	Prostriedky z rozpočtu VÚC	Dotácie štátu	Prostriedky ŠF EÚ	Iné
	X	X	X		X
Predpokladaný rozpočet v EUR	15.000,- €				
Predpokladaný termín aktivity:	2016 - 2022				
Zodpovednosť:	Pracovníci obce, projektový manažment, dodávateľ zelene, kontrolné orgány obce				
Indikátory plnenia:	Počet vybudovaných parčíkov a zelených plôch, upravené okolie parčíkov a zelených plôch, a pod.				

Aktivita:	4.2.3. Regulácia potokov a jarkov				
Zdôvodnenie:	Budovanie chodníkov nad miestnymi jarkami – prekrytie betónovými profilmi				
Predpokladané zdroje financovania:	Prostriedky z rozpočtu obce	Prostriedky z rozpočtu VÚC	Dotácie štátu	Prostriedky ŠF EÚ	Iné
	X		X	ERDF	
Predpokladaný rozpočet v EUR	20.000,- €				
Predpokladaný termín aktivity:					
Zodpovednosť:	Pracovníci obce, projektový manažment, dodávateľ stavby, kontrolné orgány obce				
Indikátory plnenia:	Počet upravených jarkov a premostení, zníženie dopadov privalových vôd počas silných dažďov, a pod.				

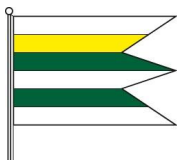


5. Priorita: Rozvoj turizmu a cestovného ruchu

5.1. Opatrenie: Budovanie turistickej infraštruktúry

Aktivita:	5.1.1. Rekonštrukcia, modernizácia kúpaliska				
Zdôvodnenie:	Rekonštrukcia, modernizácia kúpaliska pre potrebu rekreácie a relaxu občanov, návštevníkov a turistov v obci a okolí. Zabezpečenie filtrácie a ohrevu vody.				
Predpokladané zdroje financovania:	Prostriedky z rozpočtu obce	Prostriedky z rozpočtu VÚC	Dotácie štátu	Prostriedky ŠF EÚ	Iné
	X	X	X		X
Predpokladaný rozpočet v EUR	100.000,- €				
Predpokladaný termín aktivity:					
Zodpovednosť:	Pracovníci obce, osoba zodpovedná za šport a kultúru, dodávateľ stavby, kontrolné orgány obce				
Indikátory plnenia:	Počet vybudovaných, modernizovaných a udržiavaných priestorov kúpaliska a informačných tabúl, aktualizácia oznamov, výziev , a pod.				

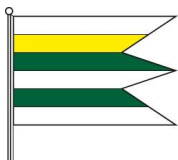
Aktivita:	5.1.2. Projekty rozvoja turistickej infraštruktúry				
Zdôvodnenie:	Ďalšie projekty rozvoja turistickej infraštruktúry pre potrebu občanov, návštevníkov a turistov o zaujímavostiach v obci a okolí				
Predpokladané zdroje financovania:	Prostriedky z rozpočtu obce	Prostriedky z rozpočtu VÚC	Dotácie štátu	Prostriedky ŠF EÚ	Iné
	X	X	X		X
Predpokladaný rozpočet v EUR	50.000,- €				
Predpokladaný termín aktivity:					
Zodpovednosť:	Pracovníci obce, osoba zodpovedná za vzdelávanie a informovanie, dodávateľ stavby, kontrolné orgány obce				
Indikátory plnenia:	Počet vybudovanej a udržiavanej turistickej infraštruktúry, aktualizácia oznamov, výziev , a pod.				



5.2. Opatrenie: Rozvoj služieb v oblasti turizmu a cestovného ruchu

Aktivita:	5.2.1. Rozvoj a skvalitnenie ubytovacích služieb				
Zdôvodnenie:	Rozvoj a skvalitnenie ubytovacích služieb pre potrebu relaxácie a vyžitia občanov, návštevníkov a turistov v obci a okolí.				
Predpokladané zdroje financovania:	Prostriedky z rozpočtu obce	Prostriedky z rozpočtu VÚC	Dotácie štátu	Prostriedky ŠF EÚ	Iné
	X		X	ERDF	X
Predpokladaný rozpočet v EUR	50.000,- €				
Predpokladaný termín aktivity:					
Zodpovednosť:	Pracovníci obce, osoba zodpovedná za cestovný ruch, projektový manažér, kontrolné orgány obce				
Indikátory plnenia:	Počet vytvorených služieb ubytovania v oblasti rozvoja cestovného ruchu a pokrytia jeho potrieb , a pod.				

Aktivita:	5.2.2. Turistické informačné centrum (TIC)				
Zdôvodnenie:	Turistické informačné centrum. Podpora rozvoja starostlivosti o turistov formou spolupráce na prevádzke Turistického informačného centra pre potreby relaxácie a vyžitia občanov, návštevníkov a v obci a okolí				
Predpokladané zdroje financovania:	Prostriedky z rozpočtu obce	Prostriedky z rozpočtu VÚC	Dotácie štátu	Prostriedky ŠF EÚ	Iné
	X		X	ERDF	X
Predpokladaný rozpočet v EUR	20.000,- €				
Predpokladaný termín aktivity:	2016 - 2022				
Zodpovednosť:	Pracovníci obce, osoba zodpovedná za cestovný ruch, projektový manažér, kontrolné orgány obce				
Indikátory plnenia:	Počet vytvorených služieb TIC v oblasti rozvoja cestovného ruchu a pokrytia jeho potrieb , a pod.				

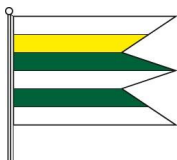


6. Priorita: Podpora propagácie a informovanosti obce

6.1. Opatrenie: Tvorba propagácie a podmienok pre efektívnu informovanosť medzi obyvateľmi obce, samosprávou a inými subjektmi

Aktivita:	6.1.1. Skvalitnenie poskytovania informácií na verejných tabuliach				
Zdôvodnenie:	Skvalitnenie poskytovania informácií na verejných tabuliach Budovanie a údržba verejných tabúľ pre potrebu informovanosti občanov, návštevníkov a turistov o dianí v obci a okolí				
Predpokladané zdroje financovania:	Prostriedky z rozpočtu obce	Prostriedky z rozpočtu VÚC	Dotácie štátu	Prostriedky ŠF EÚ	Iné
	X	X			X
Predpokladaný rozpočet v EUR	10.000,- €				
Predpokladaný termín aktivity:	2016 - 2022				
Zodpovednosť:	Pracovníci obce, osoba zodpovedná za informovanie, kontrolné orgány obce				
Indikátory plnenia:	Počet vybudovaných a udržiavaných verejných informačných tabúľ, aktualizácia oznamov, výziev a VZN, a pod.				

Aktivita:	6.1.2. Tvorba a vydanie propagačných materiálov pre obyvateľov				
Zdôvodnenie:	Tvorba a vydanie propagačných materiálov pre obyvateľov – odpadový plán, kalendáre. Tvorba a distribúcia tlačených a elektronických materiálov pre spropagovanie zaujímavostí a oznamov pre širokú verejnosť v obci				
Predpokladané zdroje financovania:	Prostriedky z rozpočtu obce	Prostriedky z rozpočtu VÚC	Dotácie štátu	Prostriedky ŠF EÚ	Iné
	X	X			X
Predpokladaný rozpočet v EUR	10.000,- €				
Predpokladaný termín aktivity:					
Zodpovednosť:	Pracovníci obce, dodávateľ propagačných materiálov, osoba zodpovedná za informovanie, kontrolné orgány obce				
Indikátory plnenia:	Počet vytvorených propagačných materiálov (tlačených, elektronických), a pod.				

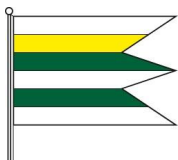


Aktivita:	6.1.3. Tvorba a distribúcia obecných novín				
Zdôvodnenie:	Tvorba a distribúcia obecných novín – pre potreby informovanosti miestnych obyvateľov a návštevníkov o dianí a plánoch v obci.				
Predpokladané zdroje financovania:	Prostriedky z rozpočtu obce	Prostriedky z rozpočtu VÚC	Dotácie štátu	Prostriedky ŠF EÚ	Iné
	X	X	X		X
Predpokladaný rozpočet v EUR	10.000,- €				
Predpokladaný termín aktivity:	2016 - 2022				
Zodpovednosť:	Pracovníci obce, projektový manažment, osoba zodpovedná za informovanie, redakčná rada novín.				
Indikátory plnenia:	Počet výtlačkov, počet reportáží, distribúcia, elektronická verzia na webe obce, a pod.				

6.2. Opatrenie: Tvorba propagácie a podmienok efektívnej informovanosti pre turistov a návštevníkov obce

Aktivita:	6.2.1. Tvorba propagačných materiálov pre návštevníkov a turistov				
Zdôvodnenie:	Tvorba propagačných materiálov pre návštevníkov a turistov. Tvorba a distribúcia tlačených a elektronických materiálov pre spropagovanie zaujímavostí a oznamov pre širokú verejnosť v obci				
Predpokladané zdroje financovania:	Prostriedky z rozpočtu obce	Prostriedky z rozpočtu VÚC	Dotácie štátu	Prostriedky ŠF EÚ	Iné
	X	X			X
Predpokladaný rozpočet v EUR	10.000,- €				
Predpokladaný termín aktivity:	2016 - 2022				
Zodpovednosť:	Pracovníci obce, dodávateľ propagačných materiálov, osoba zodpovedná za informovanie, kontrolné orgány obce				
Indikátory plnenia:	Počet vytvorených propagačných materiálov pre návštevníkov a turistov (tlačených, elektronických), a pod.				

Aktivita:	6.2.2. Programy rozvoja informačného systému v obci a regióne pre oblasť turizmu				
Zdôvodnenie:	Programy rozvoja informačného systému v obci a regióne pre oblasť turizmu pre oblasť turizmu, potrebu informovanosti návštevníkov a turistov o dianí v obci a okolí				

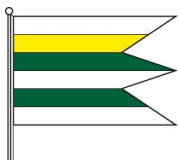


Program rozvoja obce Gemerská Hôrka

2016 - 2023



Predpokladané zdroje financovania:	Prostriedky z rozpočtu obce	Prostriedky z rozpočtu VÚC	Dotácie štátu	Prostriedky ŠF EÚ	Iné
	X	X			X
Predpokladaný rozpočet v EUR	10.000,- €				
Predpokladaný termín aktivity:					
Zodpovednosť:	Pracovníci obce, osoba zodpovedná za informovanie, kontrolné orgány obce				
Indikátory plnenia:	Počet vybudovaných a udržiavaných verejných turistických informačných systémov, aktualizácia oznamov, výziev, a pod.				



FINANČNÉ A PERSONÁLNE ZABEZPEČENIE REALIZÁCIE PRO

6 ZABEZPEČENIE REALIZÁCIE PRO

Zodpovednou za vypracovanie, schvaľovanie, realizáciu a vyhodnocovanie PRO je zodpovedná obec, čo určuje Zákon NR SR č. 539/2008 Z. z. o podpore regionálneho rozvoja. Zámerom implementácie PRO je realizácia jednotlivých akčných plánov obce, dosiahnutie strategického cieľa a tým naplnenie zadefinovanej vízie. Uskutočnenie aktivít uvedených v PRO predpokladá určité finančné a administratívne zabezpečenie na úrovni obce.

Funkčný model strategického plánovania a podpory rozvoja obce je charakteristický:

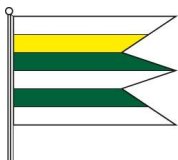
- orientáciou podpory na dosiahnuté efekty,
- hierarchickým usporiadaním cieľov
- riadením na základe procesov,
- permanentným monitorovaním a vyhodnocovaním efektov,
- učením sa a inováciou,
- rozvíjaním partnerstiev a zodpovednosťou voči verejnosti, orgánom verejnej správy a v prípade čerpania pomoci EÚ i voči orgánom EK.

6.1 Finančné zabezpečenie realizácie PRO

Za účelom realizácie PRO musí obec zabezpečiť potrebné finančné zdroje na realizáciu jednotlivých projektových zámerov zadefinovaných v akčnom pláne. Pri príprave akčných plánov nebolo možné stanoviť presnú výšku financií potrebných na jednotlivé plnenie stanovených investícií, preto je stanovená len orientačne. Pri detailnom vypracovaní projektov bude určená presná výška finančných prostriedkov potrebná na realizáciu jednotlivých projektov a bude závislá od možnosti reálneho čerpania nenávratných finančných prostriedkov zo štrukturálnych fondov, možností rozpočtu obce, vstupu investorov do obce a iných okolností.

Niektoré úlohy sa môžu realizovať v rámci bežnej prevádzky samosprávy, väčšina si však vyžaduje väčší objem finančných prostriedkov, ktoré nebude možné realizovať vo vlastnej réžii a budú si vyžadovať náročnejšie finančné a personálne zdroje a spoluprácu s inými subjektmi. Finančné prostriedky, ktoré je možné použiť na realizáciu projektových zámerov môžeme rozdeliť na tri zdroje: verejné zdroje, súkromné zdroje, fondy Európskej únie.

- **Verejné zdroje**– Jedná sa o rozpočet obce, príp. štátny rozpočet. V súčasnosti je výška verejných zdrojov obmedzená, preto sa investície z verejných zdrojov zameriavajú najmä na riešenie akútnych situácií, havarijných stavov a pod.



Okrem toho sú k dispozícii aj dotácie z výťažku lotérií, štátne dotácie z účelových fondov, financie z Národných projektov, nadácie, neinvestičné fondy, účelové fondy zahraničných zastupiteľstiev v SR, prostriedky VÚC a pod.

- **Súkromné zdroje** – Investovanie súkromných finančných zdrojov do neziskových aktivít je v súčasnosti ojedinelé, hoci súkromné prostriedky sú najjednoduchšou formou investovania, nakoľko ich použitie závisí výlučne od rozhodnutia ich vlastníka. Ich význam pre regionálny rozvoj spočíva v tom, že obvykle prinášajú nové pracovné miesta, skvalitňujú služby pre návštevníkov obce i pre miestnych obyvateľov.
- **Fondy Európskej únie** – Po vstupe SR do EÚ môžu obce a mestá získavať finančné prostriedky z fondov EÚ, ktoré mohli využiť v programovom období 2007 – 2013, tak ako aj v programovom období 2014 - 2020.

V programovom období 2014 - 2020 čerpá Slovenská republika zdroje z fondov EÚ na základe dokumentu Partnerská dohoda SR na obdobie 2014 až 2020. V uvedenom programovom období je Kohézna politika EÚ realizovaná prostredníctvom cieleného smerovania príspevkov z fondov EÚ na napĺňanie jej dvoch hlavných cieľov, ktorými sú Investovanie do rastu a zamestnanosti a Európska územná spolupráca.

Partnerská dohoda určuje strategické priority, ktoré budú implementované cez šesť operačných programov v rámci jednotlivých cieľov kohéznej politiky EÚ: Výskum a inovácie (VaI), Integrovaná infraštruktúra (II), Ľudské zdroje (LZ), Kvalita životného prostredia (KŽP), Efektívna verejná správa (EVS), Integrovaný ROP (IROP) a samostatne riešené programy: Technická pomoc (TP), Rybné hospodárstvo (RH), Program rozvoja vidieka (PRV), Európska územná spolupráca (EÚS), Program INTERACT (PI).

6.1.1 Analýza finančných potrieb a možností obce

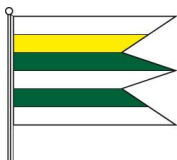
Analýza finančných potrieb a možností obce Gemerská Hôrka ukazuje, že obec nie je schopná v rámci svojich finančných prostriedkov vykryť realizáciu všetkých navrhovaných aktivít v danom období. Preto ak chce úspešne naplňať zadané plány, je nevyhnutné, aby boli použité aj doplnkové zdroje. Obec predpokladá spolufinancovanie v prípade získania doplnkových zdrojov, ako aj zabezpečenie realizácie menej finančne nákladných aktivít v rámci svojej réžie. Na základe akčných plánov rozpracovaných v programovej časti tohto dokumentu sú vyčíslené finančné potreby na realizáciu PRO na úrovni jednotlivých priorít nasledovne:

6.1.1.1 Finančný rámec pre realizáciu PRO

Finančný rámec na realizáciu PRO pre potreby súhrnného prehľadu plánovaných projektov a aktivít je formulárom s podrobnou štruktúrou plánovaných finančných prostriedkov na opatrenia, projekty a aktivity PRO na celé jeho obdobie a môže obsahovať aj podmienky a predpoklady jeho plnenia na základe možných scenárov vývoja.

Dobre naplánovať finančnú a inštitucionálnu kapacitu je náročné a dobrý finančný rámec vytvára predpoklady na zvládnutie realizácie PRO v súlade s reálnymi možnosťami obce, aby strategický dokument nezostal len na papieri.

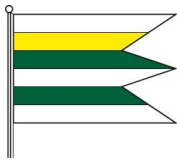
Analýza je často súčasťou finančnej analýzy v žiadostiach o poskytnutí nenávratného finančného príspevku z EŠIF, ale aj žiadostí o iné finančné prostriedky



vrátane komerčných úverov. Je vhodné ju vytvárať až po zverejnení konkrétnej výzvy, kde sú uvedené finančné limity a podmienky financovania a spolufinancovania.

Finančný rámec obce pre realizáciu PRO na roky 2016– 2023

Finančné zabezpečenie jednotlivých aktivít z:		rozpočtu obce	rozpočtu VÚC	dotácií štátu	ŠF EÚ	Iné
1	Priorita: Budovanie technickej infraštruktúry	3 105 000,00 €				
1.1	Opatrenie: Budovanie a rozvoj občianskej infraštruktúry	1 190 000,00 €				
1.2	Opatrenie: Budovanie a rozvoj kultúrno-spoločenskej infraštruktúr	375 000,00 €				
1.3	1.3. Opatrenie: Budovanie a rozvoj školskej infraštruktúry	360 000,00 €				
1.4	Opatrenie: Budovanie a rozvoj verejnej infraštruktúry	685 000,00 €				
1.5	Opatrenie: Budovanie a revitalizácia obecnej infraštruktúry	495 000,00 €				
2	Priorita: Rozvoj ľudských zdrojov	480 000,00 €				
2.1	Opatrenie: Zvýšenie vzdelanostnej úrovne a zamestnanosti v obci	320 000,00 €				
2.2	Opatrenie: Zvýšenie kultúrno-spoločenskej a športovej úrovne života v obci	160 000,00 €				
3	Priorita: Sociálno-ekonomický rozvoj obce	500 000,00 €				
3.1	Opatrenie: Rozvoj sociálnej starostlivosti o starých, nevládných a sociálne vylúčených občanov	300 000,00 €				
3.2	Opatrenie: Podpora rozvoja podnikania v obci	200 000,00 €				
4	Priorita: Ochrana a tvorba životného prostredia	485 000,00 €				
4.1	Opatrenie: Podpora ochrany životného prostredia v obci	425 000,00 €				
4.2	Opatrenie: Rozvoj a budovanie životného prostredia v obci	60 000,00 €				
5	Priorita: Rozvoj turizmu a cestovného ruchu	220 000,00 €				
5.1	Opatrenie: Budovanie turistickej infraštruktúry	150 000,00 €				
5.2	Opatrenie: Rozvoj služieb v oblasti turizmu a cestovného ruchu	70 000,00 €				




Program rozvoja obce Gemerská Hôrka

2016 - 2023



6	Priorita: Podpora propagácie a informovanosti obce	50 000,00 €
6.1	Opatrenie: Tvorba propagácie a podmienok pre efektívnu informovanosť medzi obyvateľmi obce, samosprávou a inými subjektmi	30 000,00 €
6.2	Opatrenie: Tvorba propagácie a podmienok efektívnej informovanosti pre turistov a návštevníkov obce	20 000,00 €
SPOLU		4 840 000,00 €



Program rozvoja obce Gemerská Hôrka

2016 - 2023

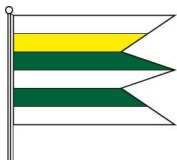


6.1.1.2 Indikatívny finančný plán PRO

Indikatívny rozpočet – sumarizácia je celkovým prehľadom plánovaných finančných prostriedkov počas celej platnosti schváleného PRO, jeho súčasťou je aj plánovaná rezerva tzv. výkonnostná rezerva, a má priamy vzťah k rozpočtu obce (s dosahom na jej hospodárenie) a rešpektuje princípy zodpovedného finančného manažmentu.

Indikatívny finančný plán obce na realizáciu PRO na roky 2016– 2023

Oblasť	Rok									SPOLU
	2015	2016	2017	2018	2019	2020	2021	2022	2023	
Hospodárska politika		452 400 €	678 600 €	1 143 333 €	762 222 €	457 333 €	228 667 €	114 333 €	38 111 €	3 875 000 €
Sociálna politika		36 000 €	54 000 €	162 500 €	108 333 €	65 000 €	32 500 €	16 250 €	5 417 €	480 000 €
Environmentálna politika		82 000 €	123 000 €	116 667 €	77 778 €	46 667 €	23 333 €	11 667 €	3 889 €	485 000 €
SPOLU CELKOM		570 400 €	855 600 €	1 422 500 €	948 333 €	569 000 €	284 500 €	142 250 €	47 417 €	4 840 000 €



6.2 Personálne zabezpečenie realizácie PRO

Riadiacim orgánom Programu rozvoja obce na úrovni obce je obecné zastupiteľstvo. Výkonným orgánom pre prípravu a realizáciu rozvojových projektov a aktivít PRO sú

- starosta obce,
- ním riadené inštitúcie obce,
- prípadne vybraní partneri a investori projektov,
- vykonávatelia aktivít,

ktorí tvoria pracovný tím pre implementáciu PRO. Výkonné orgány zodpovedajú za systém riadenia PRO a v prípade čerpania pomoci EÚ a dotácií i za systém riadenia pomoci, formálne s účelovo správne čerpanie dotácií a použitie úverových zdrojov.

Činnosť orgánov zodpovedajúcich za systém riadenia PRO by mala smerovať k príprave projektov, koordinácii jednotlivých aktivít a realizácii samotných projektov. Zodpovednosť za realizáciu jednotlivých projektov je definovaná v kapitole Akčné plány.

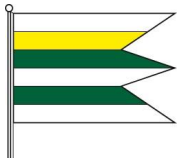
Realizácia PRO vyžaduje pravidelnú systematickú prácu skupín odborníkov a pracovníkov obecného úradu. Pre tento účel sa odporúča zriadiť riadiaci orgán, Výbor pre PRO, ktorý bude tvorený predovšetkým z ľudských kapacít priamo z obce a prizvaných odborníkov z externého prostredia. Tento riadiaci orgán je zložený z predsedu Výboru pre PRO a členov. Členov Výboru pre PRO by mali tvoriť zástupcovia všetkých skupín obyvateľstva obce Gemerská Hôrka:

- vybraní zástupcovia samosprávy,
- zástupcovia rozhodujúcich podnikateľských subjektov obce
- zástupcovia občianskeho sektoru,
- zástupcovia sektoru kultúry, športu, zdravia, vzdelávania
- jednotlivcov (aktivistov) z radov obyvateľov obce.

Úlohou Výboru bude pravidelne v stanovených časových intervaloch (napr. raz za rok) posúdiť a vydať správu o stave realizácie PRO, o stave finančného čerpania prostriedkov na prípravu a realizáciu aktivít PRO, dopadovú analýzu PRO. Ďalej bude Výbor pripravovať:

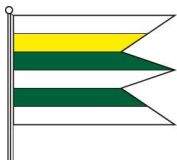
- realizačný plán PRO na ďalšie obdobie,
- iniciovať a navrhovať úpravy, zmeny,
- iniciovať a dopĺňať nové opatrenia a aktivity PRO podľa potreby v budúcnosti.

Na základe navrhovaných úprav PRO bude táto aktualizácia schválená obecným zastupiteľstvom.



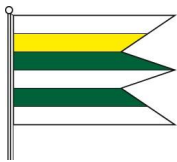
Pracovný tím pre implementáciu PRO:

- 1)
- 2)
- 3)
- 4)
- 5)
- 6)
- 7)
- 8)
- 9)
- 10)
- 11)
- 12)

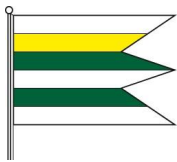


6.3 Časový harmonogram realizácie

P.č.	2015	2016	2017	2018	2019	2020	2021	2022	2023
1	Priorita: Budovanie technickej infraštruktúry								
1.1	Opatrenie: Budovanie a rozvoj občianskej infraštruktúry								
1.1.1.						X	X	X	
1.1.2.		X	X						
1.1.3.							X	X	X
1.1.4.				X	X	X			
1.1.5.						X	X	X	
1.1.6.		X	X						
1.1.7.		X	X						
1.1.8.					X	X	X		
1.2	Opatrenie: Budovanie a rozvoj kultúrno-spoločenskej infraštruktúry								
1.2.1.					X	X	X		
1.2.2.		X	X						
1.2.3.				X	X	X			
1.2.4.		X	X						
1.2.5.							X	X	X
1.2.6.		X	X						
1.3	Opatrenie: Budovanie a rozvoj školskej infraštruktúry								
1.3.1.		X	X						
1.3.2.						X	X	X	
1.3.3.					X	X	X		
1.4	Opatrenie: Budovanie a rozvoj verejnej infraštruktúry								
1.4.1.					X	X	X		
1.4.2.				X	X	X			
1.4.3.		X	X						
1.4.4.						X	X	X	
1.5	Opatrenie: Budovanie a revitalizácia obecnej infraštruktúry								
1.5.1.		X	X						
1.5.2.					X	X	X		
1.5.3.		X	X			X	X	X	X
1.5.4.				X	X	X			
1.5.5.						X	X	X	
1.5.6.				X	X	X	X		
1.5.7.		X	X						



2	Priorita: Rozvoj ľudských zdrojov								
2.1	Opatrenie: Zvýšenie vzdelanostnej úrovne a zamestnanosti v obci								
2.1.1.				X	X	X	X	X	
2.1.2.	X	X	X	X	X	X	X	X	
2.1.3.	X	X	X	X	X	X	X	X	X
2.2	Opatrenie: Zvýšenie kultúrno-spoločenskej a športovej úrovne života v obci								
2.2.1.	X	X	X	X	X	X	X	X	X
2.2.2.	X	X	X	X	X	X	X	X	
2.2.3.				X	X	X	X	X	X
2.2.4.	X	X	X	X	X	X	X	X	X
3	Priorita: Sociálno-ekonomický rozvoj obce								
3.1	Opatrenie: Rozvoj sociálnej starostlivosti o starých, nevládných a sociálne vylúčených občanov								
3.1.1.	X	X	X	X	X	X	X		
3.1.2.	X	X	X	X	X	X	X	X	
3.1.3.				X	X	X	X	X	X
3.2	Opatrenie: Podpora rozvoja podnikania v obci								
3.2.1.					X	X	X		
3.2.2.	X	X	X	X	X	X	X	X	X
4	Priorita: Ochrana a tvorba životného prostredia								
4.1	Opatrenie: Podpora ochrany životného prostredia v obci								
4.1.1.							X	X	X
4.1.2.				X	X	X			
4.1.3.	X	X				X	X	X	
4.2	Opatrenie: Rozvoj a budovanie životného prostredia v obci								
4.2.1.				X	X	X			
4.2.2.	X	X	X	X	X	X	X	X	
4.2.3.					X	X	X		
5	Priorita: Rozvoj turizmu a cestovného ruchu								
5.1	Opatrenie: Budovanie turistickej infraštruktúry								
5.1.1.				X	X	X	X		
5.1.2.				X	X	X	X	X	
5.2	Opatrenie: Rozvoj služieb v oblasti turizmu a cestovného ruchu								
5.2.1.				X	X	X	X		
5.2.2.	X	X	X	X	X	X	X	X	X



6	Priorita: Podpora propagácie a informovanosti								
6.1	Opatrenie: Tvorba propagácie a podmienok pre efektívnu informovanosť medzi obyvateľmi obce, samosprávou a inými subjektmi								
6.1.1.		X	X	X	X	X	X	X	
6.1.2.				X	X	X	X	X	
6.1.3.		X	X	X	X	X	X	X	X
6.2	Opatrenie: Tvorba propagácie a podmienok efektívnej informovanosti pre turistov a návštevníkov obce								
6.2.1.		X	X	X	X	X	X	X	
6.2.2.				X	X	X	X	X	X

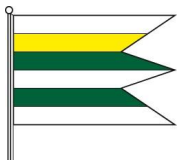
6.4 Spoločné podmienky pre úspešné projekty

Investičný projekt musí mať:

- Projektovú dokumentáciu a stavebné povolenie
- Vysporiadané vlastnícke vzťahy
- Finančné prostriedky na predfinancovanie projektu (vlastné zdroje, úver, a pod.)
- Podnikateľský a finančný plán v prípade ziskových projektov
- Program rozvoja bývania v prípade výstavby bytov
- Komunitný plán sociálnych služieb v prípade rozvoja sociálnej infraštruktúry
- Informácie o termínoch, kofinancovaní, dĺžke projektu sú stanovené vždy vo výzve na predkladanie projektov – na web stránkach ministerstiev

Podmienky pre úspešnú realizáciu navrhovaných priorít:

- Existencia PRO obce, mikroregiónu, kde budú tieto priority zahrnuté
- Vyčlenenie prostriedkov v rozpočte na kofinancovanie projektov
- PRO pripravený za účasti zástupcov všetkých sektorov (princíp partnerstva)



7 MONITOROVANIE, VYHODNOTENIE A MODIFIKÁCIA PRO

Pracovný tím pre implementáciu PRO zabezpečuje realizáciu PRO. Monitorovanie realizácie PRO obce bude uskutočňovať Výbor pre PRO. Pri monitorovaní je potrebné sledovať zmeny v smerovaní vývoja obce, zmeny vonkajších podmienok rozvoja, ako aj nové požiadavky obyvateľov a ďalších cieľových skupín (návštevníkov, podnikateľov).

Informácie získané monitoringom je nevyhnutné analyzovať a na základe zistených skutočností je prehodnotiť aktuálnosť cieľov, priorít a opatrení. Tiež je potrebné aktualizovať akčné plány, vyhodnocovať tie, ktoré boli naplnené. Pracovný tím pre implementáciu PRO a Výbor pre PRO by sa mali schádzať na spoločných stretnutiach aspoň raz za rok, kedy by sa zhodnotila implementácia PRO a navrhli by sa ďalšie kroky.

- **Princípy a fungovanie systému monitorovania a hodnotenia**

V procese monitorovania sa zhromažďujú údaje o projekte a príjemcovi pomoci, ktoré sa sledujú v priebehu celého procesu strategického plánovania.

- **Žiadosť o poskytnutie nenávratného finančného príspevku**

Patrí medzi základné zdroje monitorovaných údajov. Spolu s projektom ju vypracúva príjemca pomoci a predkladá príslušnému orgánu.

- **Monitorovacie správy**

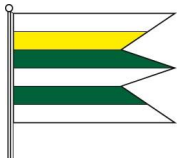
Sa zaraďujú medzi ďalšie zdroje monitorovaných údajov. Predkladá ich príjemca pomoci na základe špecifikácie uzavretej v zmluve medzi príjemcom pomoci a príslušným orgánom. Monitorovanie trvá aj po ukončení projektu a príjemca pomoci predkladá monitorovacie správy až do termínu určeného v zmluve.

- **Realizácia monitorovania**

Monitorovanie realizujú predovšetkým spracovateľské alebo riadiace orgány. Jeho cieľom je zabezpečiť konzistentné a pravidelne dopĺňané štruktúrované informácie o plánovaných, realizovaných a ukončených projektoch. Získané monitorované údaje sa v nasledujúcich procesoch ďalej analyzujú a vyhodnocujú.

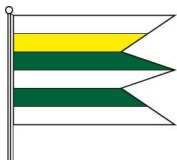
7.1 Spôsob monitorovania PRO

Monitorovanie realizácie PRO obce bude uskutočňovať Výbor pre PRO, ktorý bude pravidelne pripravovať správy o postupe realizácie a príprave projektov, o vlastnej činnosti a o iných aktivitách súvisiacich s plnením PRO. Výbor vydá k realizácii stanovisko, ktoré sa predloží poslancom na Obecné zastupiteľstvo pri schvaľovaní ročných rozpočtov, no kedykoľvek počas roka sa môže každý poslanec obecného zastupiteľstva oboznámiť s priebehom plnenia PRO.



Výbor pre PRO:

- 1)
- 2)
- 3)
- 4)
- 5)
- 6)
- 7)
- 8)
- 9)
- 10)
- 11)
- 12)



7.2 Vyhodnotenie a modifikovanie PRO

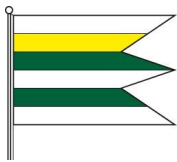
Program rozvoja obce je otvorený dokument, ktorý by mal byť v súlade s meniacimi sa podmienkami v obci, prípadne celej spoločnosti. Všetky zmeny v dokumente schvaľuje obecné zastupiteľstvo.

Predkladať návrhy na modifikovanie PRO bude v právomoci Výboru pre PRO. Občania a inštitúcie môžu tiež v písomnej forme predložiť návrh na modifikovanie PRO.

Aktualizácia PRO sa uskutoční formou vypracovania Návrhu na doplnenie PRO, ktorý bude obsahovať konkrétne nové opatrenia, aktivity a úlohy. Tento návrh sa predloží na schválenie obecnému zastupiteľstvu. Ak doplnenie PRO bude spojené s možnosťou získať finančné prostriedky, alebo bude vyvolané inou nevyhnutnou potrebou, môže sa kvôli tomu tiež iniciovať mimoriadne zasadnutie Výboru pre PRO alebo obecného zastupiteľstva.

7.3 Plán priebežných hodnotení PRO

Typ hodnotenia	Vykonať prvýkrát	Dôvod vykonania/ periodicita
Strategické hodnotenie PRO	Najskôr v roku 2016, potom každý rok	Podľa rozhodnutia obce/koordinátora PRO a vzniknutej spoločenskej potreby
Operatívne hodnotenie PRO	Priebežne počas realizácie aktivít a zúčtovania aktivít	Pri návrhu na revíziu PRO, pri zmene situácie a podmienok, na podnet komisií, poslancov, občanov, ap.
Tematické hodnotenie časti PRO	Raz ročne v spolupráci s obecnými komisiami a poslancami ObZ	Téma hodnotenia identifikovaná ako riziková časť vo výročnej monitorovacej správe za predchádzajúci
Mimoriadne hodnotenie PRO	Vždy podľa potreby	Pri značnom odklone od stanovených cieľov, kontrola NKÚ, RO / SORO, ap.
Hodnotenie celého PRO alebo jeho časti	V roku 2022/2023	Zhodnotenie dosiahnutia stanovených strategických cieľov, stanovenie priorít na nasledovné obdobie



ZÁVER

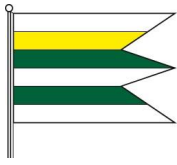
Program rozvoja obce Gemerská Hôrka bol spracovaný na základe zadania schváleného obecným zastupiteľstvom. Je strategickým strednodobým dokumentom, ktorý určuje víziu rozvoja obce, prioritné rozvojové oblasti, opatrenia a aktivity smerujúce k ich naplneniu.

PRO vychádza z prioritných potrieb obce a z možností ich realizácie, s cieľom zlepšovať životné podmienky jej obyvateľov a zvyšovať konkurencieschopnosť regiónu. Je otvoreným dokumentom, spracovaným na úrovni poznania a hodnotenia vývoja obce, jej potenciálu a perspektív. Je živým dokumentom, ktorý je potrebné v priebehu realizácie pravidelne vyhodnocovať na zasadnutiach obecného zastupiteľstva a aktualizovať v termínoch podľa jeho rozhodnutia. Bude sa realizovať v podmienkach existujúceho stavu ekonomického potenciálu a prognózy očakávaného vývoja obce i regiónu.

Zodpovednosť za administratívne zabezpečenie a za postupnú realizáciu jednotlivých aktivít obsiahnutých v PRO má Obecné zastupiteľstvo obce Gemerská Hôrka ako kolektívny riadiaci orgán, starosta obce a príslušné komisie zriadené pri obecnom zastupiteľstve. Predpokladom pre úspešnú realizáciu rozvojových zámerov obce je aktívny prístup volených zástupcov v obecnom zastupiteľstve pri vecnom schvaľovaní jednotlivých úloh a využívaní dostupných možností financovania plánovaných aktivít.


Úspešnosť realizácie stanovených zámerov však bude v prvom rade závisieť od aktívnej účasti a podpory všetkých obyvateľov obce pri koordinovaní jednotlivých aktivít obecným zastupiteľstvom.

Program rozvoja obce Gemerská Hôrka bol schválený a uvedený do praxe rozhodnutím obecného zastupiteľstva (viď prílohu PRO).




PRÍLOHY PRO

- 1) Zoznam členov riadiaceho tímu, pracovných skupín a partnerov zapojených do spracovania PRO
- 2) Zoznam informačných zdrojov použitých v PRO
- 3) Zoznam skratiek použitých v PRO
- 4) Akčný plán na rozpočtové obdobie 2016 - 2017
- 5) Výpis z uznesenia obecného zastupiteľstva o schválení PRO
- 6) Dohoda o partnerstve




1) Zoznam členov riadiaceho tímu, pracovných skupín a partnerov zapojených do spracovania PRO

1. Ing. Balázs Tibor, starosta obce
2. Ing. Bodnár Ondrej, súkromný podnikateľ
3. Ing. Tomol Zoltán, dôchodca
4. Mgr. Balázsová Iveta, riaditeľka ZŠ
5. Ing. Kardos Štefan, kontrolór obce
6. Ing. Sipos Ladislav, súkromný podnikateľ
7. Hlavcsek Ján, vedúci technický pracovník
8. Giczei Annamária, balička
9. Ing. Szabadová Csilla, regionálny manažér
10. Zsóri Vladimír, vedúci technický pracovník
11. Kardos Zoltán, technický pracovník
12. Mgr. Miroslava Žilková, finančný manažér
13. Mgr. Pavol Kalmár, ekonómia a manažment verejnej správy



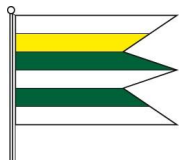
2) Zoznam informačných zdrojov použitých v PRO(východiskové strategické a koncepčné dokumenty, súvisiaca legislatíva)

1. CD: Štatistický úrad SR – Krajská správa v Banskej Bystrici
2. CD: Obce Banskobystrického kraja v roku 2011
3. ENTIRE – 02/2013, Ako na nové programové obdobie?, magazín
4. Národná stratégia regionálneho rozvoja SR 2015 - 2020
5. Národný strategický referenčný rámec SR 2007 – 2013
6. Partnerská dohoda SR na roky 2014 –2020
7. Sčítanie obyvateľov, domov a bytov 2011. Štatistický úrad SR, 2012
8. Zákon č. 369/1990 Z.z. o obecnom zriadení, v znení neskorších predpisov
9. Zákon č. 503/2001 Z.z. o podpore regionálneho rozvoja, v znení neskorších predpisov
10. Zákon č. 539/2008Z.z. o podpore regionálneho rozvoja
11. <http://e-obce.sk>
12. <http://www.obce.info>
13. <http://www.statistics.sk>
14. http://www.zrsr.sk/zr_prev.aspx
15. http://www.orsr.sk/search_sidlo.asp
16. <http://www.ives.sk/registre/>
17. <http://www.vs.sk/heraldreg/>
18. <http://mikroregion.oma.sk/>
19. Štatistický úrad SR – Krajská správa v Banskej Bystrici
20. Úrad práce sociálnych vecí a rodinyRožňava
21. Obecný úrad Gemerská Hôrka
22. Iné právnické a fyzické osoby
23. Vlastné zdroje z prieskumu

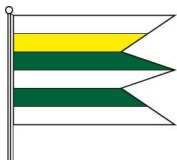


3) Zoznam skratiek použitých v PRO

KSK	Košický samosprávny kraj
CKO	Centrálny koordinačný orgán
EF	Európsky fond
EK	Európska komisia
ERDF	Európsky fond regionálneho rozvoja
ESF	Európsky sociálny fond
EÚ	Európska únia
EÚS	Európska územná spolupráca
EVS	Efektívna verejná správa
HDP	Hrubý domáci produkt
HND	Hrubý národný dôchodok
II	Integrovaná infraštruktúra
IROP	Integrovaný regionálny operačný program
KF	Kohézny fond
KURS	Koncepcia územného rozvoja Slovenska 2013
KŽP	Kvalita životného prostredia
ĽZ	Ľudské zdroje
MAS	Miestna akčná skupina
MDVRR	Ministerstvo dopravy, výstavby a regionálneho rozvoja
MPSVaR	Ministerstvo práce sociálnych vecí a rodiny
MRK	Marginalizované rómske komunity
MVO	Mimovládne organizácie
MŽP	Ministerstvo životného prostredia
NFP	Nenávratný finančný príspevok
NSRR	Národná stratégia regionálneho rozvoja
NUTS	Nomenklatúra územných štatistických jednotiek (La Nomenclature des Unités Territoriales Statistiques)
OcR	Obecný rozpočet
OcÚ	Obecný úrad
OcZ	Obecné zastupiteľstvo
OP	Operačný program
OZ	Občianske združenie
PD SR	Programový dokument Slovenskej republiky
PI	Program INTERACT
PKS	Parita kúpnej sily
POH	Program odpadového hospodárstva SR na roky 2011 – 2015
PRB	Program rozvoja bývania
PRO	Program rozvoja obce
PRV	Program rozvoja vidieka
RH	Rybné hospodárstvo
SAŽP	Slovenská agentúra životného prostredia
SR	Slovenská republika
SZČO	Samostatne zárobkovo činná osoby



SZZP	Slovenský zväz zdravotne postihnutých
ŠF	Štrukturálne fondy
ŠÚ SR	Štatistický úrad Slovenskej republiky
TP	Technická pomoc
TSP	Terénna sociálna práca (Terénny sociálny pracovník)
TUR	Trvalo udržateľný rozvoj
UoZ	Uchádzač o zamestnanie
ÚPSVaR	Úrad práce sociálnych vecí a rodiny
ÚV SR	Úrad vlády Slovenskej republiky
VaI	Výskum a inovácie
VZNP	V znení neskorších predpisov
ZP	Zdravotne postihnutý
Z. z.	Zbierka zákonov



4) Akčný plán na rozpočtové obdobie 2016 - 2017

1. PRIORITA: BUDOVANIE TECHNICKEJ INFRAŠTRUKTÚRY

1.1. Opatrenie: Budovanie a rozvoj občianskej infraštruktúry

1.1.2. Rekonštrukcia miestneho cintorína - oplotenie, prístupové chodníky

1.1.6. Podpora prevádzky informačného centra

1.1.7. Rekonštrukcia a modernizácia obecných budov pre zriadenie lekárne

1.2. Opatrenie: Budovanie a rozvoj kultúrno-spoločenskej infraštruktúry

1.2.2. Rekonštrukcia kultúrneho domu

1.2.4. Vybudovanie multifunkčného ihriska

1.2.6. Rekonštrukcia budovy Domu tradícií

1.3. Opatrenie: Budovanie a rozvoj školskej infraštruktúry

1.3.1. Rekonštrukcia, modernizácia základnej školy

1.4. Opatrenie: Budovanie a rozvoj verejnej infraštruktúry

1.4.3. Rekonštrukcia a modernizácia verejného osvetlenia - LED svietidlá

1.5. Opatrenie: Budovanie a revitalizácia obecnej infraštruktúry

1.5.1. Revitalizácia obce

1.5.3. Rekonštrukcia autobusových zastávok

1.5.7. Rozšírenie kamerového systému

2. PRIORITA: ROZVOJ ĽUDSKÝCH ZDROJOV

2.1. Opatrenie: Zvýšenie vzdelanostnej úrovne a zamestnanosti v obci

2.1.2. Realizácia projektov aktivizácie

2.1.3. Realizácia projektov zamestnanosti

2.2. Opatrenie: Zvýšenie kultúrno-spoločenskej a športovej úrovne života v obci

2.2.1. Realizácia kultúrno-spoločenských podujatí

2.2.2. Realizácia športových podujatí

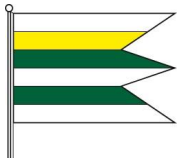
2.2.4. Podpora/rozvoj partnerstiev obcí

3. PRIORITA: SOCIÁLNO-EKONOMICKÝ ROZVOJ OBCE

3.1. Opatrenie: Rozvoj sociálnej starostlivosti o starých, nevládných a sociálne vylúčených občanov

3.1.1. Zavedenie systému sociálnej starostlivosti v obci – opatrovateľská služba

3.1.2. Realizácia projektu terénnej sociálnej práce



3.2. Opatrenie: Podpora rozvoja podnikania v obci

3.2.2. Realizácia projektov spolupráce s podnikateľmi

4.PRIORITA: OCHRANA A TVORBA ŽIVOTNÉHO PROSTREDIA

4.1. Opatrenie: Podpora ochrany životného prostredia v obci

4.1.3. Vybudovanie skládky biologicky rozložiteľného odpadu – kompostovisko

4.2. Opatrenie: Rozvoj a budovanie životného prostredia v obci

4.2.2. Výsadba a ochrana zelene

5.PRIORITA: ROZVOJ TURIZMU A CESTOVNÉHO RUCHU

5.2. Opatrenie: Rozvoj služieb v oblasti turizmu a cestovného ruchu

5.2.2. Turistické informačné centrum

6.PRIORITA: PODPORA PROPAGÁCIE A INFORMOVANOSTI OBCE

6.1. Opatrenie: Tvorba propagácie a podmienok pre efektívnu informovanosť medziobyvateľmi obce, samosprávou a inými subjektmi

6.1.1. Skvalitnenie poskytovania informácií na verejných tabuliach

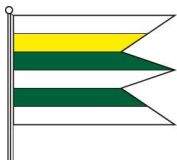
6.1.2. Tvorba a vydanie propagačných materiálov pre obyvateľov

6.1.3. Vydávanie obecných novín

6.2. Opatrenie: Tvorba propagácie a podmienok efektívnej informovanosti pre turistova návštevníkov obce

6.2.1. Tvorba propagačných materiálov pre návštevníkov a turistov

6.2.2. Programy rozvoja informačného systému v obci a regióne pre oblasť turizmu



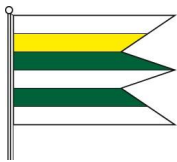
1. Priorita: Budovanie technickej infraštruktúry

1.1. Opatrenie: Budovanie a rozvoj občianskej infraštruktúry

Aktivita:	1.1.2. Rekonštrukcia miestneho cintorína - oplatenie, prístupové chodníky				
Zdôvodnenie:	Rekonštrukcia miestneho cintorína - oplatenie, prístupové chodníky . Dobudovanie priestorov miestneho cintorína pre pietne potreby miestnych obyvateľov.				
Predpokladané zdroje financovania:	Prostriedky z rozpočtu obce	Prostriedky z rozpočtu VÚC	Dotácie štátu	Prostriedky ŠF EÚ	Iné
	X	X	X		X
Predpokladaný rozpočet v EUR	10.000,- €				
Predpokladaný termín aktivity:	2016 - 2017				
Zodpovednosť:	Pracovníci obce, projektový manažment, dodávateľ stavby, kontrolné orgány obce				
Indikátory plnenia:	Vybudované priestory cintorína, materiálno-technické vybavenie v súlade s potrebami, projektom a podmienkami výzvy.				

Aktivita:	1.1.6. Podpora prevádzky informačného centra				
Zdôvodnenie:	Podpora prevádzky informačného centra, ktoré bude zodpovedať štandardom pre poskytovanie rôznych služieb miestnemu obyvateľstvu, návštevníkom a turistom.				
Predpokladané zdroje financovania:	Prostriedky z rozpočtu obce	Prostriedky z rozpočtu VÚC	Dotácie štátu	Prostriedky ŠF EÚ	Iné
	X	X	X		X
Predpokladaný rozpočet v EUR	30.000,- €				
Predpokladaný termín aktivity:	2016 - 2017				
Zodpovednosť:	Pracovníci obce, projektový manažment, osoba zodpovedná za informatizáciu, dodávateľ stavby, kontrolné orgány obce, a pod.				
Indikátory plnenia:	Modernizované priestory informačného centra, funkčné obecné budovy pre potreby určených cieľových skupín, poskytovanie relevantných služieb v súlade s potrebami, projektom a podmienkami výzvy.				

Aktivita:	1.1.7. Rekonštrukcia a modernizácia obecných budov pre zriadenie lekárne
------------------	--

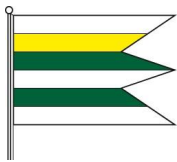


Zdôvodnenie:	Rekonštrukcia a modernizácia obecných budov pre zriadenie lekárne, ktoré budú zodpovedať štandardom pre poskytovanie rôznych služieb miestnemu obyvateľstvu.				
Predpokladané zdroje financovania:	Prostriedky z rozpočtu obce	Prostriedky z rozpočtu VÚC	Dotácie štátu	Prostriedky ŠF EÚ	Iné
	X		X	ERDF	
Predpokladaný rozpočet v EUR	100.000,- €				
Predpokladaný termín aktivity:	2016 - 2017				
Zodpovednosť:	Pracovníci obce, projektový manažment, dodávateľ stavby				
Indikátory plnenia:	Rekonštruované modernizované priestory obecných budov, funkčné obecné budovy pre potreby lekárne, poskytovanie relevantných služieb v súlade s potrebami, projektom a podmienkami výzvy.				

1.2. Opatrenie: Budovanie a rozvoj kultúrno-spoločenskej infraštruktúry

Aktivita:	1.2.2. Rekonštrukcia kultúrneho domu				
Zdôvodnenie:	Rekonštrukcia kultúrneho domu pre kultúrno-spoločenské potreby miestnych obyvateľov a návštevníkov.				
Predpokladané zdroje financovania:	Prostriedky z rozpočtu obce	Prostriedky z rozpočtu VÚC	Dotácie štátu	Prostriedky ŠF EÚ	Iné
	X	X	X	ERDF	
Predpokladaný rozpočet v EUR	200.000,- €				
Predpokladaný termín aktivity:	2016 - 2017				
Zodpovednosť:	Pracovníci obce, projektový manažment, dodávateľ stavby, kontrolné orgány obce				
Indikátory plnenia:	Modernizované priestory KD, materiálno-technické vybavenie v súlade s potrebami, projektom a podmienkami výzvy.				

Aktivita:	1.2.4. Vybudovanie multifunkčného ihriska				
Zdôvodnenie:	Vybudovanie multifunkčného ihriska. Budovanie priestorov pre športové a kondičné potreby miestnych obyvateľov.				
Predpokladané zdroje financovania:	Prostriedky z rozpočtu obce	Prostriedky z rozpočtu VÚC	Dotácie štátu	Prostriedky ŠF EÚ	Iné
	X	X	X		X
Predpokladaný rozpočet v EUR	25.000,- €				

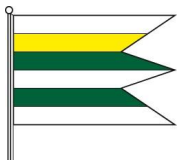


Predpokladaný termín aktivity:	2016 - 2017
Zodpovednosť:	Pracovníci obce, projektový manažment, dodávateľ stavby, kontrolné orgány obce
Indikátory plnenia:	Vybudované priestory multifunkčného ihriska, materiálno-technické vybavenie v súlade s potrebami, projektom a podmienkami výzvy.

Aktivita:	1.2.6. Rekonštrukcia budovy Domu tradícií				
Zdôvodnenie:	Rekonštrukcia budovy Domu tradícií pre kultúrno-spoločenské potreby a potreby zachovania zvyklostí a tradícií v obci a jej okolí.				
Predpokladané zdroje financovania:	Prostriedky z rozpočtu obce	Prostriedky z rozpočtu VÚC	Dotácie štátu	Prostriedky ŠF EÚ	Iné
	X	X	X	ERDF	
Predpokladaný rozpočet v EUR	15.000,- €				
Predpokladaný termín aktivity:	2016 - 2017				
Zodpovednosť:	Pracovníci obce, projektový manažment, dodávateľ stavby, kontrolné orgány obce				
Indikátory plnenia:	Rekonštruované priestory Domu tradícií, materiálno-technické vybavenie v súlade s potrebami, projektom a podmienkami výzvy.				

1.3. Opatrenie: Budovanie a rozvoj školskej infraštruktúry

Aktivita:	1.3.1. Rekonštrukcia, modernizácia základnej školy				
Zdôvodnenie:	Rekonštrukcia, modernizácia základnej školy s vyučovacím jazykom slovenským – rekonštrukcia strechy. Rekonštrukcia, modernizácia základnej školy s vyučovacím jazykom maďarským – rekonštrukcia strechy a zateplenie. Modernizácia priestorov budov ZŠ, ktoré budú zodpovedať štandardom pre primárne vzdelávanie.				
Predpokladané zdroje financovania:	Prostriedky z rozpočtu obce	Prostriedky z rozpočtu VÚC	Dotácie štátu	Prostriedky ŠF EÚ	Iné
	X	X	X	ERDF	
Predpokladaný rozpočet v EUR	300.000,- €				
Predpokladaný termín aktivity:	2016 - 2017				
Zodpovednosť:	Pracovníci obce, projektový manažment, dodávateľ stavby, kontrolné orgány obce				



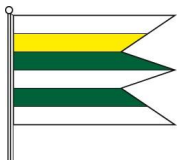
Indikátory plnenia:	Upravené priestory budov ZŠ, materiálno-technické vybavenie v súlade s projektom a podmienkami výzvy.
----------------------------	---

1.4. Opatrenie: Budovanie a rozvoj verejnej infraštruktúry

Aktivita:	1.4.3. Rekonštrukcia a modernizácia verejného osvetlenia - LED svietidlá				
Zdôvodnenie:	Rekonštrukcia a modernizácia verejného osvetlenia - LED svietidlá pre potreby obyvateľstva v nočnom čase, ktoré bude zodpovedať parametrom a štandardom pre spotrebu.				
Predpokladané zdroje financovania:	Prostriedky z rozpočtu obce	Prostriedky z rozpočtu VÚC	Dotácie štátu	Prostriedky ŠF EÚ	Iné
	X	X	X	ERDF	
Predpokladaný rozpočet v EUR	150.000,- €				
Predpokladaný termín aktivity:	2016 - 2017				
Zodpovednosť:	Pracovníci obce, projektový manažment, dodávateľ stavby, kontrolné orgány obce				
Indikátory plnenia:	Rekonštrukcia a modernizácia - sieť osvetlenia, počet jednotiek, spotreba, materiálno-technické vybavenie v súlade s parametrami, projektom a podmienkami výzvy.				

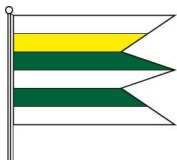
1.5. Opatrenie: Budovanie a revitalizácia obecnej infraštruktúry

Aktivita:	1.5.1. Revitalizácia obce				
Zdôvodnenie:	Revitalizácia obce pre skvalitnenie životného prostredia obce, revitalizácia ktorá bude zodpovedať parametrom a štandardom pre jej užívanie.				
Predpokladané zdroje financovania:	Prostriedky z rozpočtu obce	Prostriedky z rozpočtu VÚC	Dotácie štátu	Prostriedky ŠF EÚ	Iné
	X	X	X	ERDF	
Predpokladaný rozpočet v EUR	150.000,- €				
Predpokladaný termín aktivity:	2016 - 2017				
Zodpovednosť:	Pracovníci obce, projektový manažment, dodávateľ stavby, kontrolné orgány obce				
Indikátory plnenia:	Revitalizácia obce, plocha, počet objektov, materiálno-technické vybavenie v súlade s potrebami, parametrami, projektom a podmienkami výzvy.				



Aktivita:	1.5.3. Rekonštrukcia autobusových zastávok				
Zdôvodnenie:	Rekonštrukcia a modernizácia štyroch autobusových zastávok. Vybudovanie a rekonštrukcia zastávok autobusu v katastri obce.				
Predpokladané zdroje financovania:	Prostriedky z rozpočtu obce	Prostriedky z rozpočtu VÚC	Dotácie štátu	Prostriedky ŠF EÚ	Iné
	X	X	X		
Predpokladaný rozpočet v EUR	10.000,- €				
Predpokladaný termín aktivity:	2016 - 2017				
Zodpovednosť:	Pracovníci obce, projektový manažment, dodávateľ stavby, kontrolné orgány obce				
Indikátory plnenia:	Počet vybudovaných, opravených, zariadených autobusových zastávok, opravené okolie, a pod.				

Aktivita:	1.5.7. Rozšírenie kamerového systému				
Zdôvodnenie:	Rozšírenie kamerového systému v správe obce pre zabezpečenie poriadku a ochrany obecného majetku.				
Predpokladané zdroje financovania:	Prostriedky z rozpočtu obce	Prostriedky z rozpočtu VÚC	Dotácie štátu	Prostriedky ŠF EÚ	Iné
	X	X	X		X
Predpokladaný rozpočet v EUR	50.000,- €				
Predpokladaný termín aktivity:	2016 - 2017				
Zodpovednosť:	Pracovníci obce, projektový manažment, dodávateľ stavby, kontrolné orgány obce				
Indikátory plnenia:	Množstvo vybudovaných, opravených miestnych kamerových systémov v správe obce, počet kamier, počet zásahov a riešení, rozsah prevádzky.				



2. Priorita: Rozvoj ľudských zdrojov

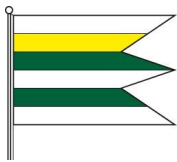
2.1. Opatrenie: Zvýšenie vzdelanostnej úrovne a zamestnanosti v obci

Aktivita:	2.1.2. Realizácia projektov aktivizácie				
Zdôvodnenie:	Realizácia projektov aktivizácie. Príprava dlhodobozamestnaných a nezamestnaných aktivačnými prácami na nové formy zamestnania, motivačné programy cez služby obce a KC pre nezamestnaných aj absolventov praxe, a pod.				
Predpokladané zdroje financovania:	Prostriedky z rozpočtu obce	Prostriedky z rozpočtu VÚC	Dotácie štátu	Prostriedky ŠF EÚ	Iné
	X		X	ESF	
Predpokladaný rozpočet v EUR	15.000,- €				
Predpokladaný termín aktivity:	2016 - 2017				
Zodpovednosť:	Pracovníci obce, koordinátori, kontrolné orgány obce				
Indikátory plnenia:	Realizácia aktivizačných programov a prác v súlade s potrebami obyvateľov obce a podmienkami MPSVR SR.				

Aktivita:	2.1.3. Realizácia projektov zamestnanosti				
Zdôvodnenie:	Realizácia projektov zamestnanosti. Príprava nezamestnaných na nové formy zamestnania, praktické programy cez ponuky zamestnávateľov pre nezamestnaných aj absolventov praxe, a pod.				
Predpokladané zdroje financovania:	Prostriedky z rozpočtu obce	Prostriedky z rozpočtu VÚC	Dotácie štátu	Prostriedky ŠF EÚ	Iné
	X		X	ESF	X
Predpokladaný rozpočet v EUR	40.000,- €				
Predpokladaný termín aktivity:	2016 - 2017				
Zodpovednosť:	Pracovníci obce, projektový manažment, dodávateľ služieb, kontrolné orgány obce				
Indikátory plnenia:	Realizácia kurzov, školení a prednášok na podporu vzdelávania a kvalifikácie v súlade s potrebami, projektom a podmienkami výzvy.				

2.2. Opatrenie: Zvýšenie kultúrno-spoločenskej a športovej úrovne života v obci

Aktivita:	2.2.1. Realizácia kultúrno-spoločenských podujatí
------------------	---



Program rozvoja obce Gemerská Hôrka

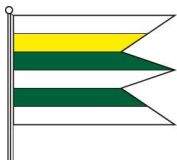
2016 - 2023



Zdôvodnenie:	Realizácia rôznych kultúrno-spoločenských podujatí. Podpora kultúrno-spoločenskej aktivizácie detského súboru Dúha pre rozvoj kultúrno-spoločenského života obce, regiónu, a pod.				
Predpokladané zdroje financovania:	Prostriedky z rozpočtu obce	Prostriedky z rozpočtu VÚC	Dotácie štátu	Prostriedky ŠF EÚ	Iné
	X	X	X		X
Predpokladaný rozpočet v EUR	15.000,- €				
Predpokladaný termín aktivity:	2016 - 2017				
Zodpovednosť:	Pracovníci obce, kultúrny pracovník, dodávateľ služieb, kontrolné orgány obce				
Indikátory plnenia:	Realizácia rôznych kultúrno-spoločenských podujatí (pravidelných aj príležitostných) v súlade s možnosťami, potrebami a podmienkami výziev.				

Aktivita:	2.2.2. Realizácia športových podujatí				
Zdôvodnenie:	Realizácia športových podujatí. Podpora športovej a kondičnej aktivizácie (futbalové turnaje ap.) pre udržanie zdravého životného štýlu obyvateľov obce, a pod.				
Predpokladané zdroje financovania:	Prostriedky z rozpočtu obce	Prostriedky z rozpočtu VÚC	Dotácie štátu	Prostriedky ŠF EÚ	Iné
	X	X	X		X
Predpokladaný rozpočet v EUR	10.000,- €				
Predpokladaný termín aktivity:	2016 - 2017				
Zodpovednosť:	Pracovníci obce, kultúrny pracovník, dodávateľ služieb, kontrolné orgány obce				
Indikátory plnenia:	Realizované rôzne športové podujatia (pravidelné aj príležitostné) v súlade s možnosťami, potrebami a podmienkami výziev.				

Aktivita:	2.2.4. Podpora/rozvoj partnerstiev obcí				
Zdôvodnenie:	Podpora programov budovania partnerských vzťahov s družobnou obcou Bócs (Maďarsko) pre výmenu skúseností, rozvoj kultúrno-spoločenskej úrovne obyvateľov, utužovanie vzťahov, posilňovanie vzájomných väzieb, a pod.				
Predpokladané zdroje financovania:	Prostriedky z rozpočtu obce	Prostriedky z rozpočtu VÚC	Dotácie štátu	Prostriedky ŠF EÚ	Iné
	X		X	ESF	
Predpokladaný rozpočet v EUR	10.000,- €				

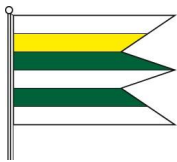


Program rozvoja obce Gemerská Hôrka

2016 - 2023



Predpokladaný termín aktivity:	2016 - 2017
Zodpovednosť:	Pracovníci obce, kultúrny pracovník, projektový manažment, partneri.
Indikátory plnenia:	Realizácia rôznych programov rozvoja spolupráce a kultúrno-spoločenskej úrovne obyvateľov (pravidelných aj príležitostných) v súlade s možnosťami, záujmami a podmienkami výziev.



3. Priorita: Sociálno-ekonomický rozvoj obce

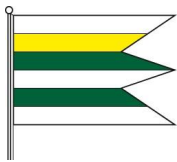
3.1. Opatrenie: Rozvoj sociálnej starostlivosti o starých, nevládných a sociálne vylúčených občanov

Aktivita:	3.1.1. Zavedenie systému sociálnej starostlivosti v obci – opatrovateľská služba				
Zdôvodnenie:	Poskytovanie služieb starostlivosti pre zostarnutých, chorých, telesne postihnutých na zmiernenie dopadu ich situácie a začleňovanie do diania obce.				
Predpokladané zdroje financovania:	Prostriedky z rozpočtu obce	Prostriedky z rozpočtu VÚC	Dotácie štátu	Prostriedky ŠF EÚ	Iné
	X		X	ESF	
Predpokladaný rozpočet v EUR	25.000,- €				
Predpokladaný termín aktivity:	2016 - 2017				
Zodpovednosť:	Pracovníci obce, projektový manažment, kontrolné orgány obce				
Indikátory plnenia:	Realizácia služieb starostlivosti pre cieľové skupiny, tvorba pracovných miest pre opatrovanie v súlade s potrebami, projektom a podmienkami výzvy.				

Aktivita:	3.1.2. Realizácia projektu terénnej sociálnej práce				
Zdôvodnenie:	Poskytovanie terénnych služieb starostlivosti pre sociálne znevýhodnených obyvateľov na zmiernenie dopadu ich situácie a začleňovanie do diania obce.				
Predpokladané zdroje financovania:	Prostriedky z rozpočtu obce	Prostriedky z rozpočtu VÚC	Dotácie štátu	Prostriedky ŠF EÚ	Iné
	X		X	ESF	
Predpokladaný rozpočet v EUR	30.000,- €				
Predpokladaný termín aktivity:	2016 - 2017				
Zodpovednosť:	Pracovníci obce, projektový manažment, kontrolné orgány obce				
Indikátory plnenia:	Realizácia terénnych služieb starostlivosti pre cieľové skupiny, tvorba pracovných miest TSP a ATSP v súlade s potrebami, projektom a podmienkami výzvy.				

3.2. Opatrenie: Podpora rozvoja podnikania v obci

Aktivita:	3.2.2. Realizácia projektov spolupráce s podnikateľmi
------------------	---

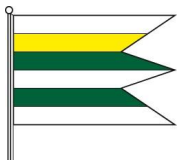


Program rozvoja obce Gemerská Hôrka

2016 - 2023



Zdôvodnenie:	Potreba rozvoja podnikateľského prostredia a podnikanie v obci spoluprácou na partnerstvách regionálneho rozvoja (Miestna akčná skupina, program LEADER).				
Predpokladané zdroje financovania:	Prostriedky z rozpočtu obce	Prostriedky z rozpočtu VÚC	Dotácie štátu	Prostriedky ŠF EÚ	Iné
	X	X	X	ERDF	
Predpokladaný rozpočet v EUR	20.000,- €				
Predpokladaný termín aktivity:	2016 - 2017				
Zodpovednosť:	Pracovníci obce, projektový manažment, partneri, kontrolné orgány obce				
Indikátory plnenia:	Príprava samosprávy na programy podporujúce regionálny rozvoj prostredníctvom Miestnych akčných skupín, a pod.				



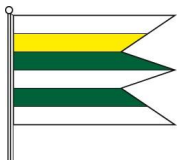
4. Priorita: Ochrana a tvorba životného prostredia

4.1. Opatrenie: Podpora ochrany životného prostredia v obci

Aktivita:	4.1.3. Vybudovanie skládky biologicky rozložiteľného odpadu – kompostovisko				
Zdôvodnenie:	Tvorba prostredia pre vybudovanie kompostoviska na spracovanie biologického odpadu domácností				
Predpokladané zdroje financovania:	Prostriedky z rozpočtu obce	Prostriedky z rozpočtu VÚC	Dotácie štátu	Prostriedky ŠF EÚ	Iné
	X		X	ERDF	
Predpokladaný rozpočet v EUR	200.000,- €				
Predpokladaný termín aktivity:	2016 - 2017				
Zodpovednosť:	Pracovníci obce, projektový manažment, dodávateľ stavby, kontrolné orgány obce				
Indikátory plnenia:	Vybudované kompostovisko, množstvo zozbieraného odpadu, technologické vybavenie a zabezpečenie prevádzky, a pod.				

4.2. Opatrenie: Rozvoj a budovanie životného prostredia v obci


Aktivita:	4.2.2. Výsadba a ochrana zelene				
Zdôvodnenie:	Budovanie a údržba parčíkov a výsadba zelene v rôznych častiach obce pre potreby skrášlenia a rastu životnej úrovne obyvateľov obce, návštevníkov a turistov				
Predpokladané zdroje financovania:	Prostriedky z rozpočtu obce	Prostriedky z rozpočtu VÚC	Dotácie štátu	Prostriedky ŠF EÚ	Iné
	X	X	X		X
Predpokladaný rozpočet v EUR	5.000,- €				
Predpokladaný termín aktivity:	2016 - 2017				
Zodpovednosť:	Pracovníci obce, projektový manažment, dodávateľ zelene, kontrolné orgány obce				
Indikátory plnenia:	Počet vybudovaných parčíkov a zelených plôch, upravené okolie parčíkov a zelených plôch, a pod.				



5. Priorita: Rozvoj turizmu a cestovného ruchu

5.2. Opatrenie: Rozvoj služieb v oblasti turizmu a cestovného ruchu

Aktivita:	5.2.2. Turistické informačné centrum (TIC)				
Zdôvodnenie:	Turistické informačné centrum. Podpora rozvoja starostlivosti o turistov formou spolupráce na prevádzke Turistického informačného centra pre potreby relaxácie a vyžitia občanov, návštevníkov a v obci a okolí				
Predpokladané zdroje financovania:	Prostriedky z rozpočtu obce	Prostriedky z rozpočtu VÚC	Dotácie štátu	Prostriedky ŠF EÚ	Iné
	X		X	ERDF	X
Predpokladaný rozpočet v EUR	7.000,- €				
Predpokladaný termín aktivity:	2016 - 2017				
Zodpovednosť:	Pracovníci obce, osoba zodpovedná za cestovný ruch, projektový manažér, kontrolné orgány obce				
Indikátory plnenia:	Počet vytvorených služieb TIC v oblasti rozvoja cestovného ruchu a pokrytia jeho potrieb , a pod.				




6. Priorita: Podpora propagácie a informovanosti obce

6.1. Opatrenie: Tvorba propagácie a podmienok pre efektívnu informovanosť medzi obyvateľmi obce, samosprávou a inými subjektmi

Aktivita:	6.1.1. Skvalitnenie poskytovania informácií na verejných tabuliach				
Zdôvodnenie:	Skvalitnenie poskytovania informácií na verejných tabuliach Budovanie a údržba verejných tabúľ pre potrebu informovanosti občanov, návštevníkov a turistov o dianí v obci a okolí				
Predpokladané zdroje financovania:	Prostriedky z rozpočtu obce	Prostriedky z rozpočtu VÚC	Dotácie štátu	Prostriedky ŠF EÚ	Iné
	X	X			X
Predpokladaný rozpočet v EUR	3.000,- €				
Predpokladaný termín aktivity:	2016 - 2017				
Zodpovednosť:	Pracovníci obce, osoba zodpovedná za informovanie, kontrolné orgány obce				
Indikátory plnenia:	Počet vybudovaných a udržiavaných verejných informačných tabúľ, aktualizácia oznamov, výziev a VZN, a pod.				

Aktivita:	6.1.3. Tvorba a distribúcia obecných novín				
Zdôvodnenie:	Tvorba a distribúcia obecných novín – pre potreby informovanosti miestnych obyvateľov a návštevníkov o dianí a plánoch v obci.				
Predpokladané zdroje financovania:	Prostriedky z rozpočtu obce	Prostriedky z rozpočtu VÚC	Dotácie štátu	Prostriedky ŠF EÚ	Iné
	X	X	X		X
Predpokladaný rozpočet v EUR	3.000,- €				
Predpokladaný termín aktivity:	2016 - 2017				
Zodpovednosť:	Pracovníci obce, projektový manažment, osoba zodpovedná za informovanie, redakčná rada novín.				
Indikátory plnenia:	Počet výtlačkov, počet reportáží, distribúcia, elektronická verzia na webe obce, a pod.				

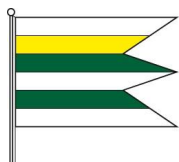


6.2. Opatrenie: Tvorba propagácie a podmienok efektívnej informovanosti pre turistov a návštevníkov obce

Aktivita:	6.2.1. Tvorba propagačných materiálov pre návštevníkov a turistov				
Zdôvodnenie:	Tvorba propagačných materiálov pre návštevníkov a turistov. Tvorba a distribúcia tlačených a elektronických materiálov pre spropagovanie zaujímavostí a oznamov pre širokú verejnosť v obci				
Predpokladané zdroje financovania:	Prostriedky z rozpočtu obce	Prostriedky z rozpočtu VÚC	Dotácie štátu	Prostriedky ŠF EÚ	Iné
	X	X			X
Predpokladaný rozpočet v EUR	3.000,- €				
Predpokladaný termín aktivity:	2016 - 2017				
Zodpovednosť:	Pracovníci obce, dodávateľ propagačných materiálov, osoba zodpovedná za informovanie, kontrolné orgány obce				
Indikátory plnenia:	Počet vytvorených propagačných materiálov pre návštevníkov a turistov (tlačených, elektronických), a pod.				

Analýza finančných potrieb a možností obce naspolu financovanie PRO pre roky 2016 – 2017

Finančné zabezpečenie jednotlivých aktivít		z rozpočtu obce
1	Priorita: Budovanie technickej infraštruktúry	52 000,00 €
1.1	Opatrenie: Budovanie a rozvoj občianskej infraštruktúry	7 000,00 €
1.2	Opatrenie: Budovanie a rozvoj kultúrno-spoločenskej infraštruktúr	12 000,00 €
1.3	1.3. Opatrenie: Budovanie a rozvoj školskej infraštruktúry	15 000,00 €
1.5	Opatrenie: Budovanie a rozvoj verejnej infraštruktúry	7 500,00 €
1.5	Opatrenie: Budovanie a revitalizácia obecnej infraštruktúry	10 500,00 €
2	Priorita: Rozvoj ľudských zdrojov	4 500,00 €
2.1	Opatrenie: Zvýšenie vzdelanostnej úrovne a zamestnanosti v obci	2 750,00 €
2.2	Opatrenie: Zvýšenie kultúrno-spoločenskej a športovej úrovne života v obci	1 750,00 €




Program rozvoja obce Gemerská Hôrka

2016 - 2023

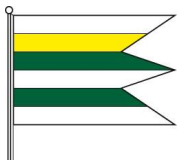


3	Priorita: Sociálno-ekonomický rozvoj obce	3 750,00 €
3.1	Opatrenie: Rozvoj sociálnej starostlivosti o starých, nevládných a sociálne vylúčených občanov	2 750,00 €
3.2	Opatrenie: Podpora rozvoja podnikania v obci	1 000,00 €
4	Priorita: Ochrana a tvorba životného prostredia	10 250,00 €
4.1	Opatrenie: Podpora ochrany životného prostredia v obci	10 000,00 €
4.2	Opatrenie: Rozvoj a budovanie životného prostredia v obci	250,00 €
5	Priorita: Rozvoj turizmu a cestovného ruchu	350,00 €
5.1	Opatrenie: Budovanie turistickej infraštruktúry	0,00 €
5.2	Opatrenie: Rozvoj služieb v oblasti turizmu a cestovného ruchu	350,00 €
6	Priorita: Podpora propagácie a informovanosti obce	450,00 €
6.1	Opatrenie: Tvorba propagácie a podmienok pre efektívnu informovanosť medzi obyvateľmi obce, samosprávou a inými subjektmi	300,00 €
6.2	Opatrenie: Tvorba propagácie a podmienok efektívnej informovanosti pre turistov a návštevníkov obce	150,00 €
Spolu za aktivity		71 300,00 €
Finančné náklady na verejné obstarávania, projektovú dokumentáciu, projektový manažment, DPH, úroky, straty, ap.		17 825,00 €
SPOLU CELKOM		89 125,00 €



Finančný rámec obce pre realizáciu PRO na roky 2015 – 2017

Finančné zabezpečenie jednotlivých aktivít z:		rozpočtu obce	rozpočtu VÚC	dotácií štátu	ŠF EÚ	Iné
1	Priorita: Budovanie technickej infraštruktúry	1 040 000,00 €				
1.1	Opatrenie: Budovanie a rozvoj občianskej infraštruktúry	140 000,00 €				
1.2	Opatrenie: Budovanie a rozvoj kultúrno-spoločenskej infraštruktúr	240 000,00 €				
1.3	1.3. Opatrenie: Budovanie a rozvoj školskej infraštruktúry	300 000,00 €				
1.4	Opatrenie: Budovanie a rozvoj verejnej infraštruktúry	150 000,00 €				
1.5	Opatrenie: Budovanie a revitalizácia obecnej infraštruktúry	210 000,00 €				
2	Priorita: Rozvoj ľudských zdrojov	90 000,00 €				
2.1	Opatrenie: Zvýšenie vzdelanostnej úrovne a zamestnanosti v obci	55 000,00 €				
2.2	Opatrenie: Zvýšenie kultúrno-spoločenskej a športovej úrovne života v obci	35 000,00 €				
3	Priorita: Sociálno-ekonomický rozvoj obce	75 000,00 €				
3.1	Opatrenie: Rozvoj sociálnej starostlivosti o starých, nevládných a sociálne vylúčených občanov	55 000,00 €				
3.2	Opatrenie: Podpora rozvoja podnikania v obci	20 000,00 €				
4	Priorita: Ochrana a tvorba životného prostredia	205 000,00 €				
4.1	Opatrenie: Podpora ochrany životného prostredia v obci	200 000,00 €				
4.2	Opatrenie: Rozvoj a budovanie životného prostredia v obci	5 000,00 €				
5	Priorita: Rozvoj turizmu a cestovného ruchu	7 000,00 €				
5.1	Opatrenie: Budovanie turistickej infraštruktúry	0,00 €				
5.2	Opatrenie: Rozvoj služieb v oblasti turizmu a cestovného ruchu	7 000,00 €				

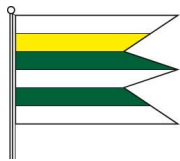


Program rozvoja obce Gemerská Hôrka

2016 - 2023



6	Priorita: Podpora propagácie a informovanosti obce	9 000,00 €
6.1	Opatrenie: Tvorba propagácie a podmienok pre efektívnu informovanosť medzi obyvateľmi obce, samosprávou a inými subjektmi	6 000,00 €
6.2	Opatrenie: Tvorba propagácie a podmienok efektívnej informovanosti pre turistov a návštevníkov obce	3 000,00 €
SPOLU		1 426 000,00 €




Program rozvoja obce Gemerská Hôrka

2016 - 2023



Indikatívny finančný plán obce na realizáciuPRO na roky 2016 – 2017


Oblasť	Rok									SPOLU
	2015	2016	2017	2018	2019	2020	2021	2022	2023	
Hospodárska politika		452 400 €	678 600 €	0 €	0 €	0 €	0 €	0 €	0 €	1 131 000 €
Sociálna politika		36 000 €	54 000 €	0 €	0 €	0 €	0 €	0 €	0 €	90 000 €
Environmentálna politika		82 000 €	123 000 €	0 €	0 €	0 €	0 €	0 €	0 €	205 000 €
SPOLU CELKOM		570 400 €	855 600 €	0 €	0 €	0 €	0 €	0 €	0 €	1 426 000 €



Program rozvoja obce Gemerská Hôrka
2016 - 2023



- 5) Výpis z Uznesenia obecného zastupiteľstva o schválení Programu rozvoja obce 2016 - 2020 s výhľadom do roku 2023



6) Dohoda o partnerstve